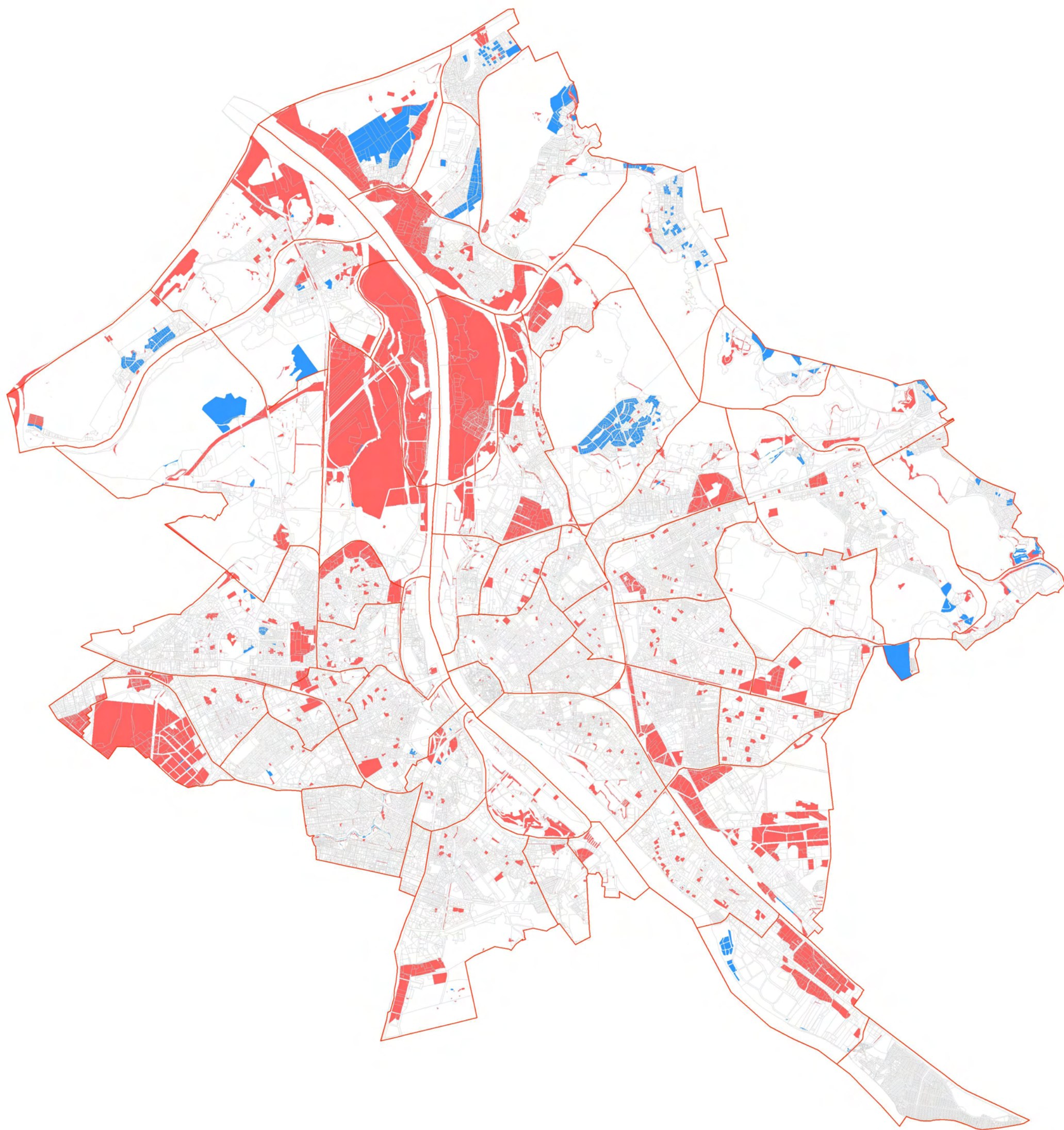


# RĪGAS TERITORIJAS PLĀNOJUMA 2006. – 2018. GADAM REALIZĀCIJAS IZVĒRTĒJUMS

1. shēma. Rīgas teritorijas plānojuma 2006. - 2018. gadam grozījumu teritorijas



Rīgas teritorijas plānojums 2006. - 2018. gadam, grozījumi

Teritorijas, kurām mainīts funkcionālais zonējums

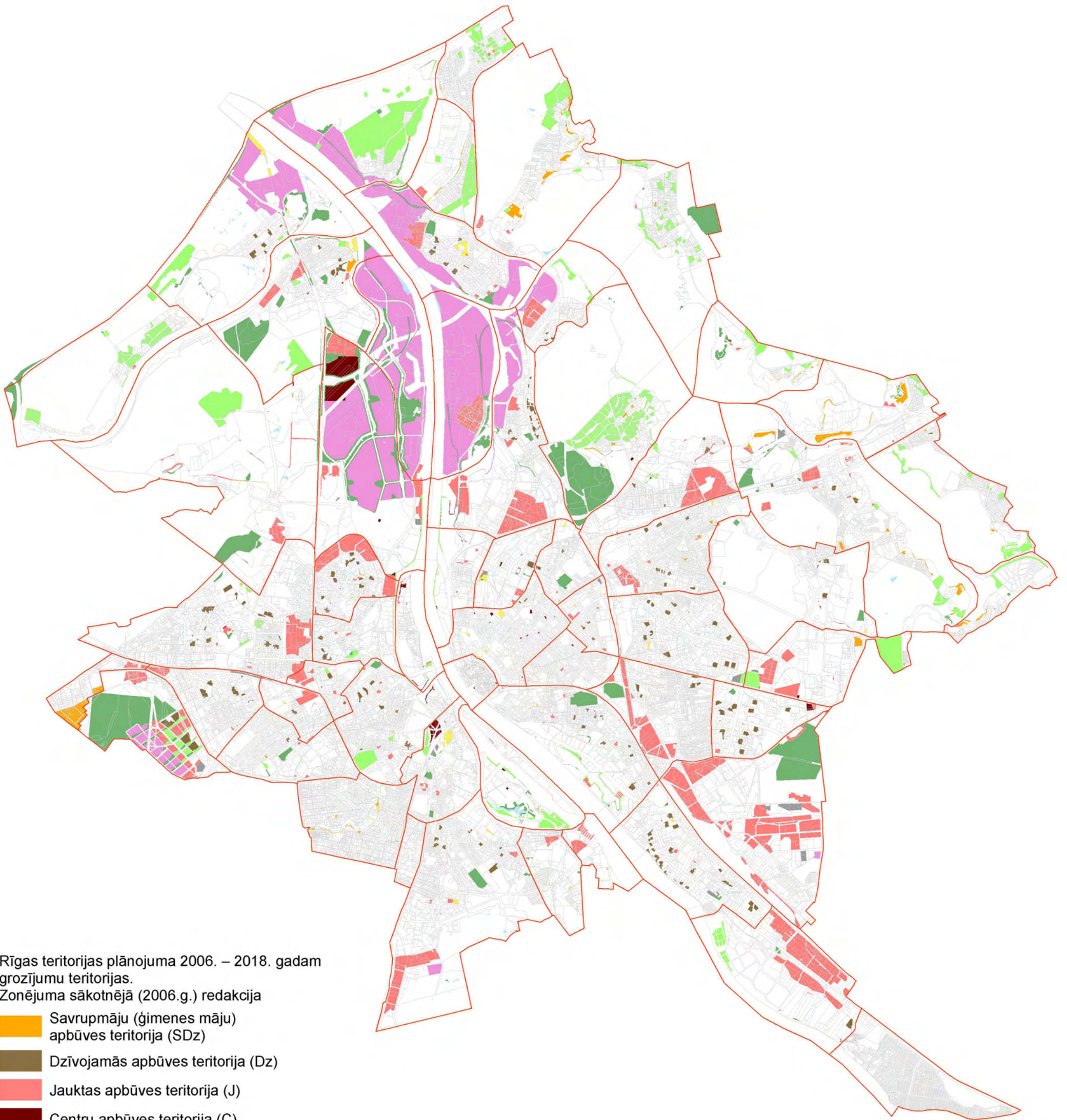
■ 2009. gada TP grozījumi

■ 2011. gada TP grozījumi













# RĪGAS TERITORIJAS PLĀNOJUMA 2006. – 2018. GADAM REALIZĀCIJAS IZVĒRTĒJUMS

2. shēma. Rīgas teritorijas plānojuma 2006. – 2018. gadam grozījumu teritorijas.  
Zonējuma sākotnējā (2006.g.) redakcija



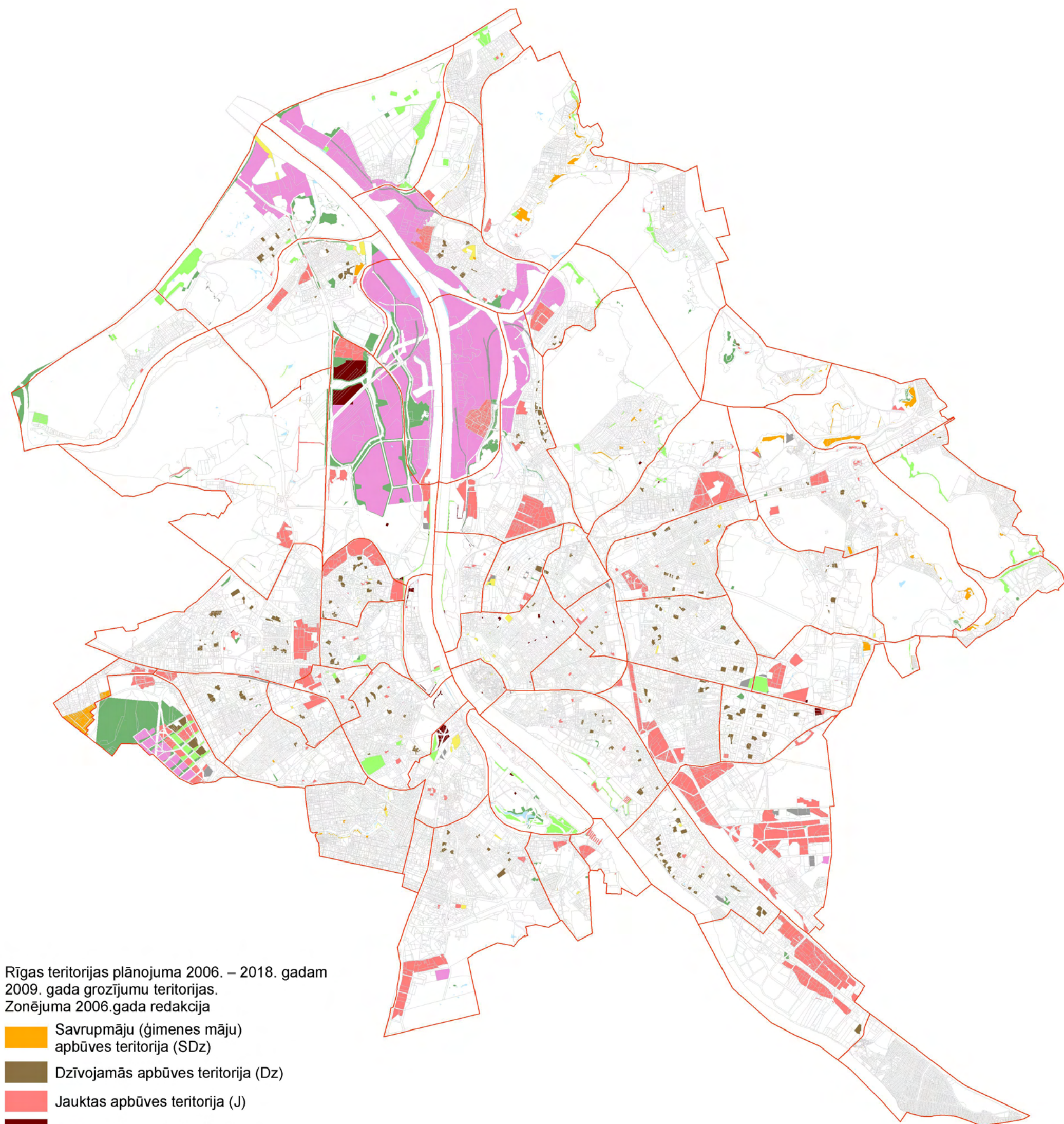
Rīgas teritorijas plānojuma 2006. – 2018. gadam  
grozījumu teritorijas.  
Zonējuma sākotnējā (2006.g.) redakcija

-  Savrupmāju (ģimenes māju) apbūves teritorija (SDz)
-  Dzīvojamās apbūves teritorija (Dz)
-  Jauktas apbūves teritorija (J)
-  Centru apbūves teritorija (C)
-  Publiskās apbūves teritorija (P)
-  Ražošanas un rūpniecības teritorija (R)
-  Tehniskās apbūves teritorija (T)
-  Apstādījumu un dabas teritorija (A)
-  Apbūves ar apstādījumiem teritorija (AP, AS, ADz, AJ)
-  Ūdens teritorija (Ū)













# RĪGAS TERITORIJAS PLĀNOJUMA 2006. – 2018. GADAM REALIZĀCIJAS IZVĒRTĒJUMS

3. shēma. Rīgas teritorijas plānojuma 2006. – 2018. gadam 2009. gada grozījumu teritorijas.  
Zonējuma 2006.gada redakcija



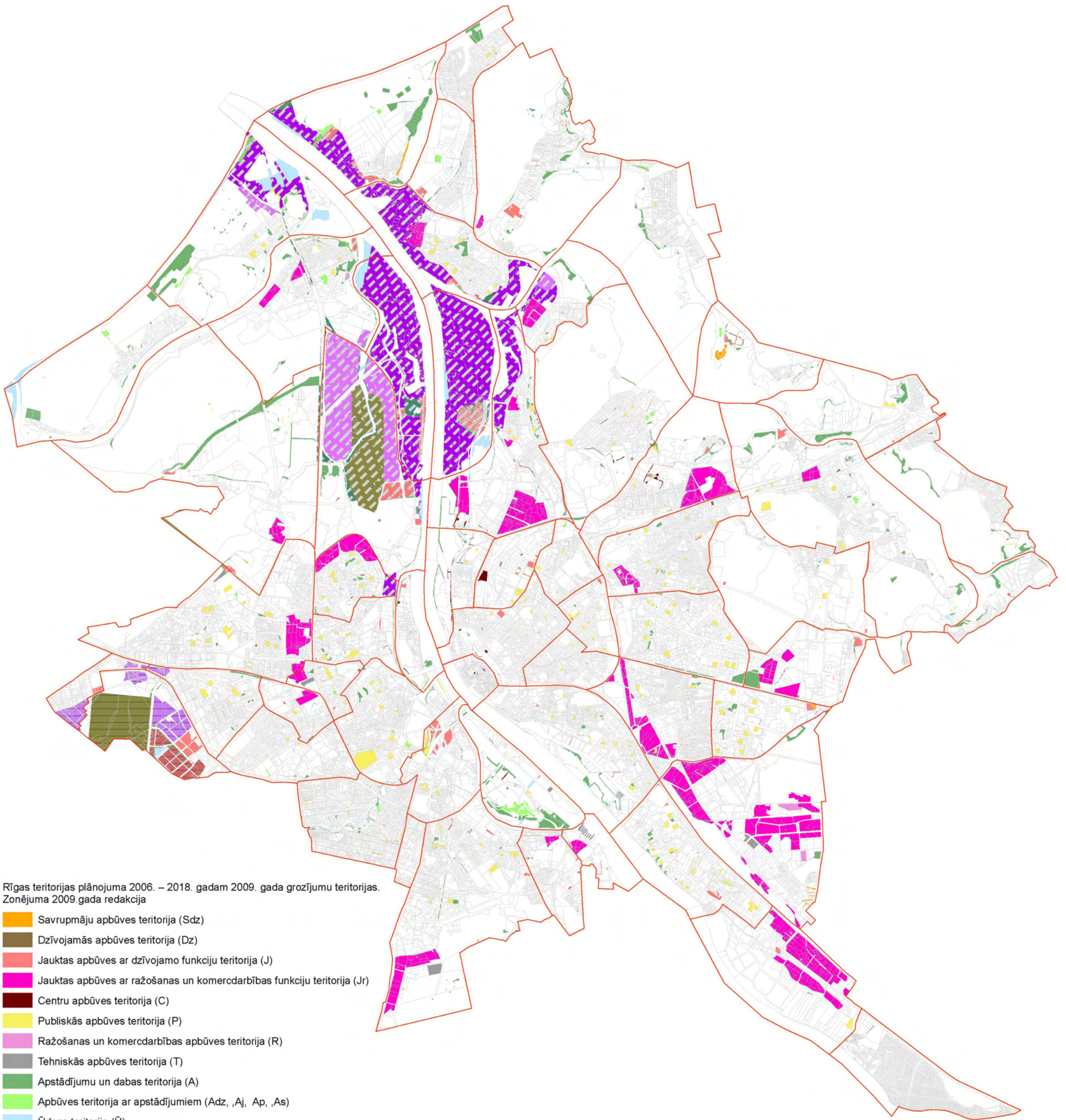
Rīgas teritorijas plānojuma 2006. – 2018. gadam  
2009. gada grozījumu teritorijas.  
Zonējuma 2006.gada redakcija

-  Savrupmāju (ģimenes māju) apbūves teritorija (SDz)
-  Dzīvojamās apbūves teritorija (Dz)
-  Jauktas apbūves teritorija (J)
-  Centru apbūves teritorija (C)
-  Publiskās apbūves teritorija (P)
-  Ražošanas un rūpniecības teritorija (R)
-  Tehniskās apbūves teritorija (T)
-  Apstādījumu un dabas teritorija (A)
-  Apbūves ar apstādījumiem teritorija (AP, AS, ADz, AJ)
-  Ūdens teritorija (Ū)



# RĪGAS TERITORIJAS PLĀNOJUMA 2006. – 2018. GADAM REALIZĀCIJAS IZVĒRTĒJUMS

4. shēma. Rīgas teritorijas plānojuma 2006. – 2018. gadam 2009. gada grozījumu teritorijas.  
Zonējuma 2009. gada redakcija



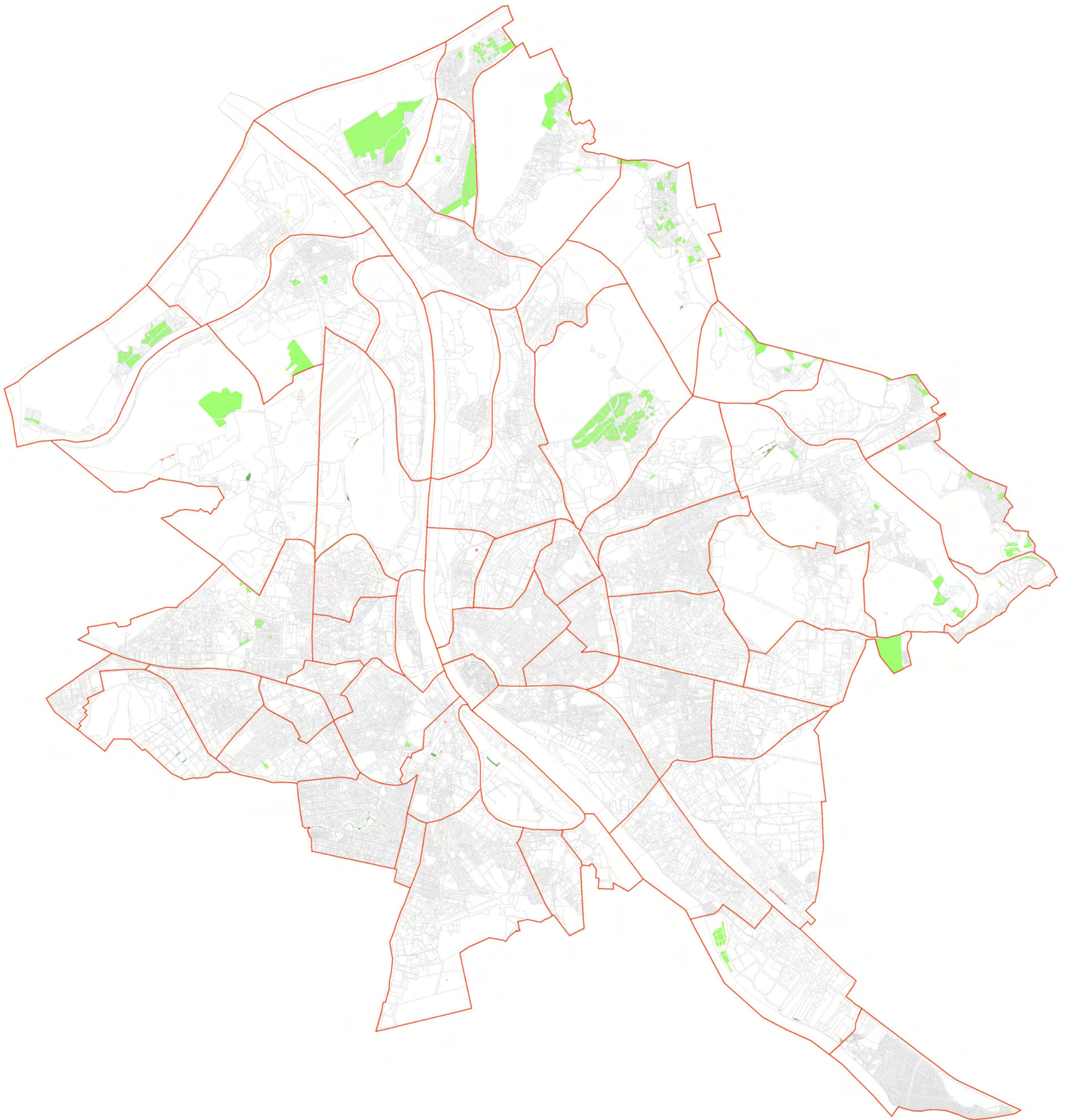
Rīgas teritorijas plānojuma 2006. – 2018. gadam 2009. gada grozījumu teritorijas.  
Zonējuma 2009. gada redakcija

-  Savrupmāju apbūves teritorija (Sdz)
-  Dzīvojamās apbūves teritorija (Dz)
-  Jauktas apbūves ar dzīvojamo funkciju teritorija (J)
-  Jauktas apbūves ar ražošanas un komercdarbības funkciju teritorija (Jr)
-  Centru apbūves teritorija (C)
-  Publiskās apbūves teritorija (P)
-  Ražošanas un komercdarbības apbūves teritorija (R)
-  Tehniskās apbūves teritorija (T)
-  Apstādījumu un dabas teritorija (A)
-  Apbūves teritorija ar apstādījumiem (Adz, ,Aj, Ap, ,As)
-  Ūdens teritorija (Ū)
-  Jūras ostas apbūves teritorija (Oo)
-  Ostas ražošanas un komercdarbības teritorija (Or)
-  Ostas jauktas apbūves teritorija (Oj)
-  Ostas lidlauka izbūves teritorija (Ol)
-  Ostas apstādījumu un dabas teritorija (Oa)
-  Ostas publiskās apbūves teritorija ar apstādījumiem (Oap)
-  Lidlauka izbūves teritorija (Ll)
-  Lidlauka teritorijas jaukta apbūves teritorija (Lj)
-  Lidlauka teritorijas ražošanas un komercdarbības apbūves teritorija (Lr)



# RĪGAS TERITORIJAS PLĀNOJUMA 2006. – 2018. GADAM REALIZĀCIJAS IZVĒRTĒJUMS

5. shēma. Rīgas teritorijas plānojuma 2006. – 2018. gadam 2011. gada grozījumu teritorijas.  
Zonējuma 2009.gada redakcija



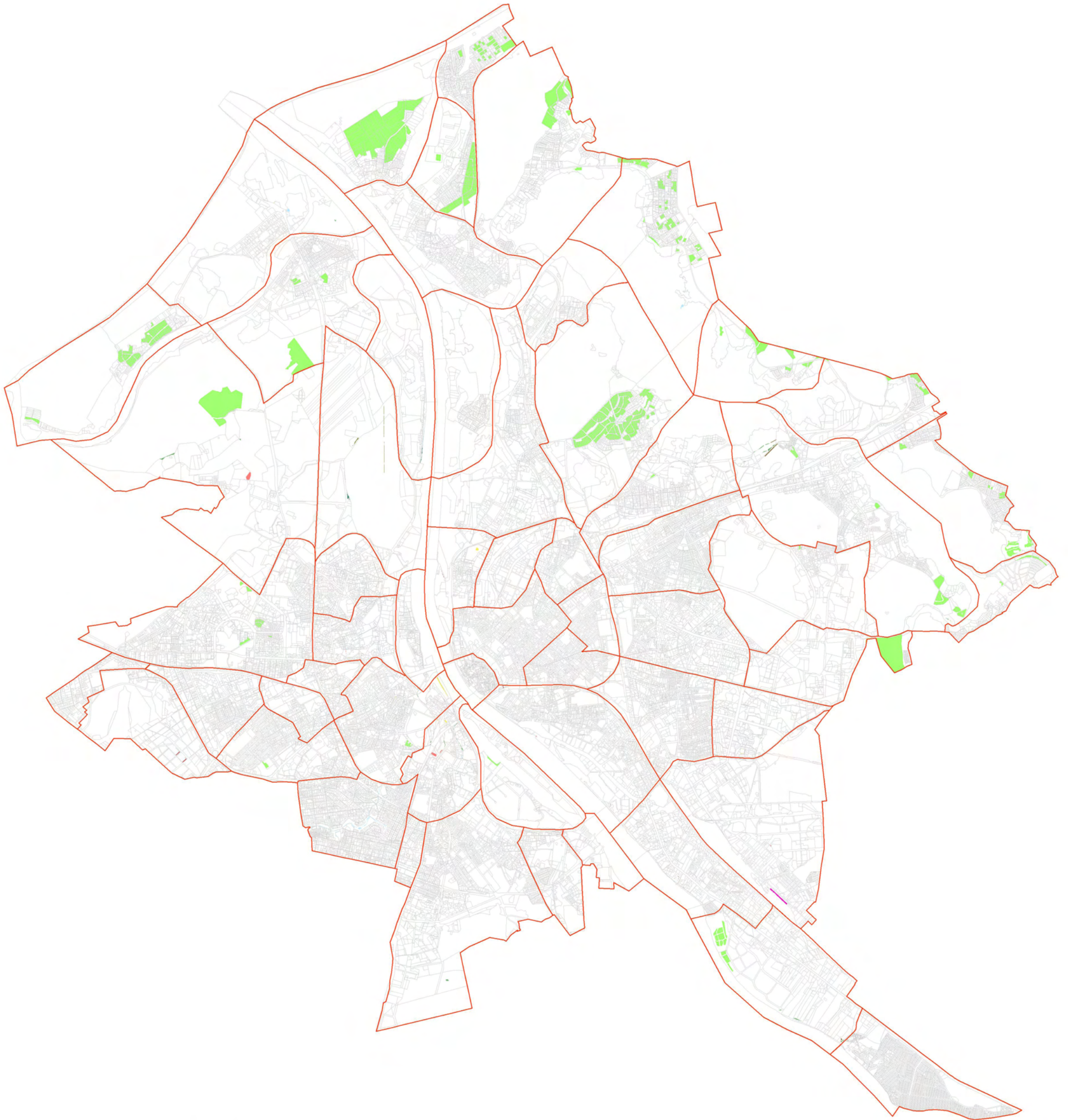
Rīgas teritorijas plānojuma 2006. – 2018. gadam 2011. gada grozījumu teritorijas.  
Zonējuma 2009.gada redakcija

 Apbūves teritorija ar apstādījumiem (Adz, Aj, Ap, As)



# RĪGAS TERITORIJAS PLĀNOJUMA 2006. – 2018. GADAM REALIZĀCIJAS IZVĒRTĒJUMS

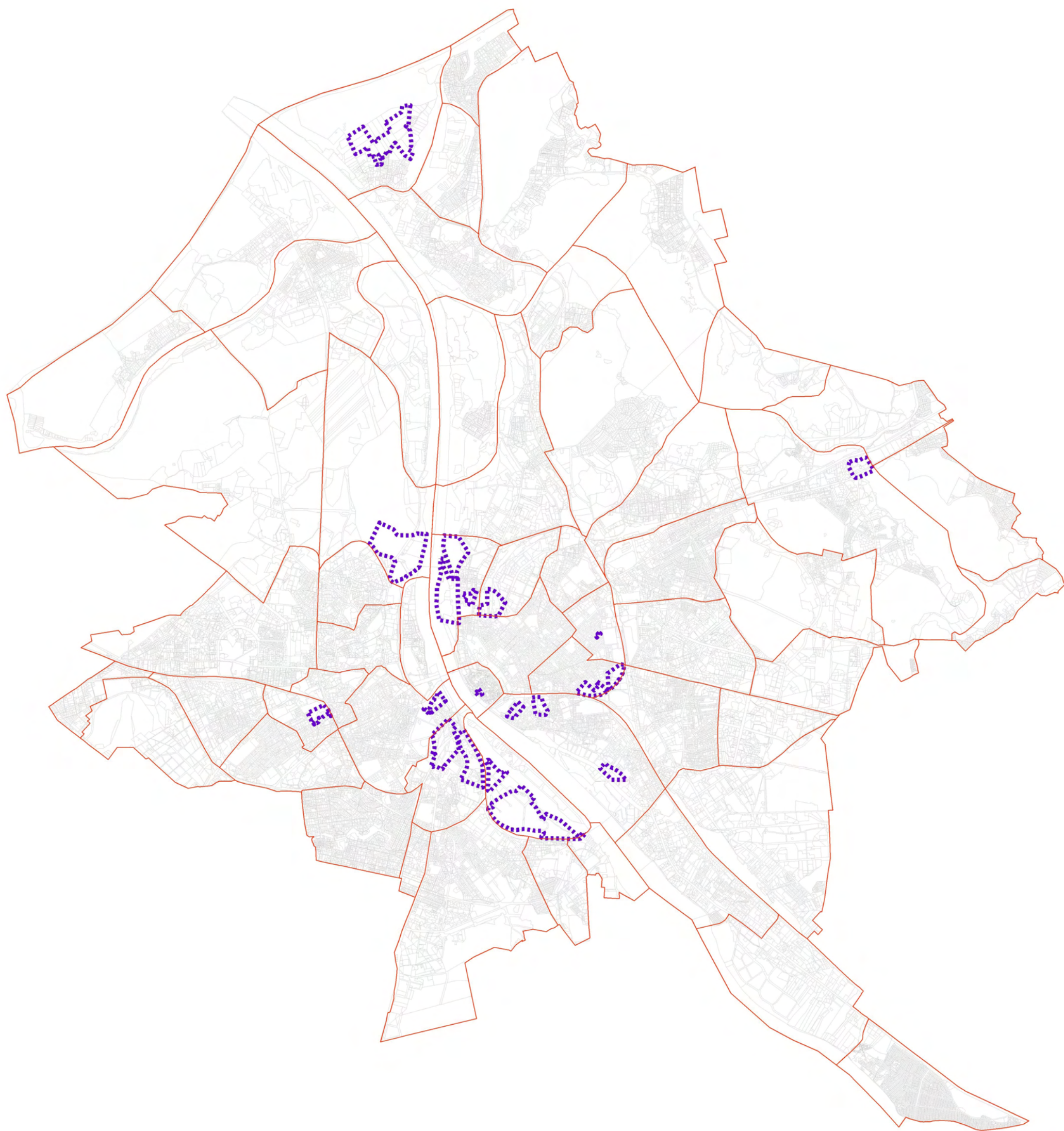
6. shēma. Rīgas teritorijas plānojuma 2006. – 2018. gadam 2011. gada grozījumu teritorijas.  
Zonējuma 2011.gada redakcija



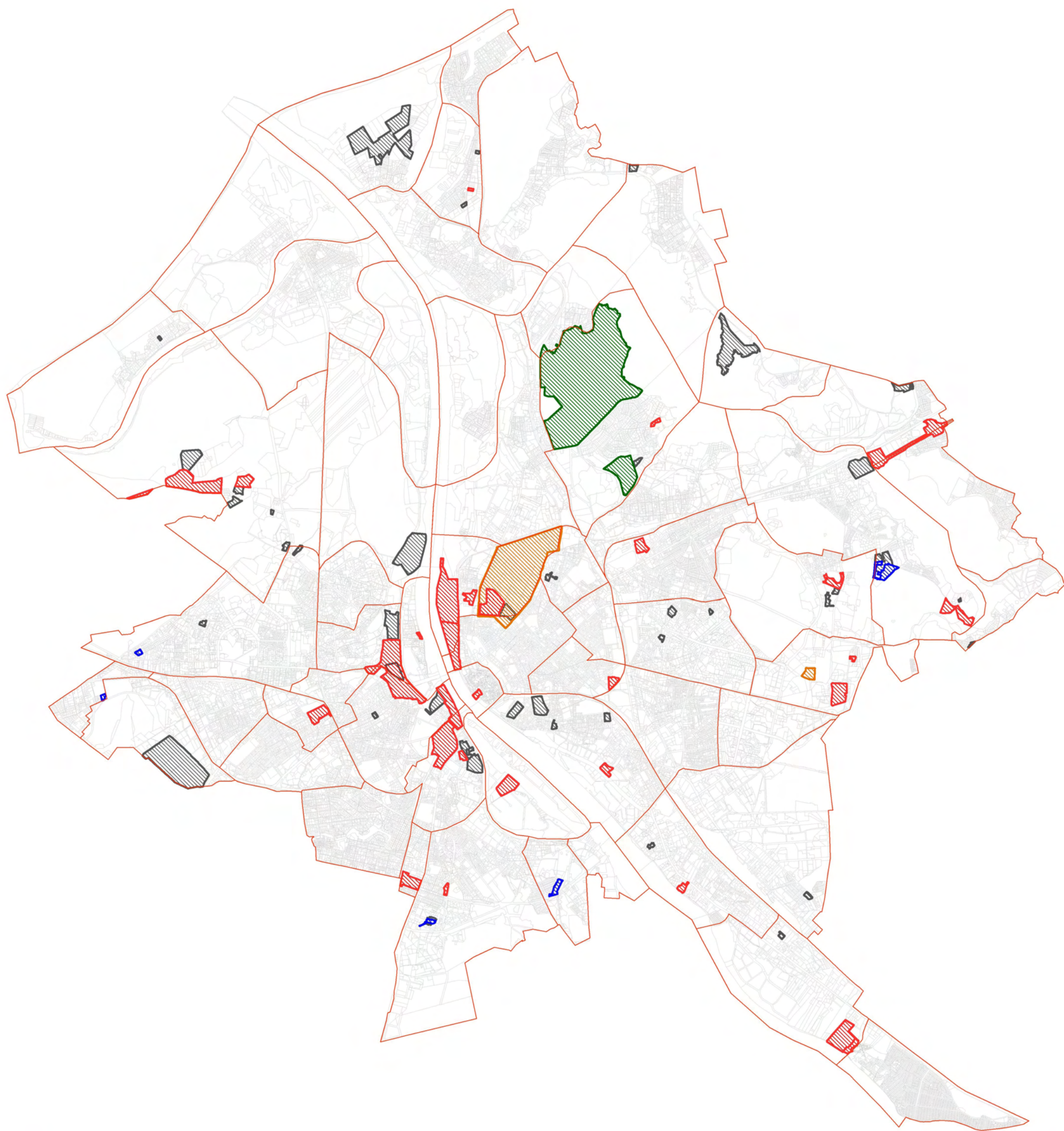
Rīgas teritorijas plānojuma 2006. – 2018. gadam 2011. gada grozījumu teritorijas.  
Zonējuma 2011.gada redakcija






- Savrupmāju apbūves teritorija (Sdz)
- Dzīvojamās apbūves teritorija (Dz)
- Jauktas apbūves ar dzīvojamo funkciju teritorija (J)
- Jauktas apbūves ar ražošanas un komercdarbības funkciju teritorija (Jr)
- Apstādījumu un dabas teritorija (A)
- Apbūves teritorija ar apstādījumiem (Adz, ,Aj, Ap, ,As)







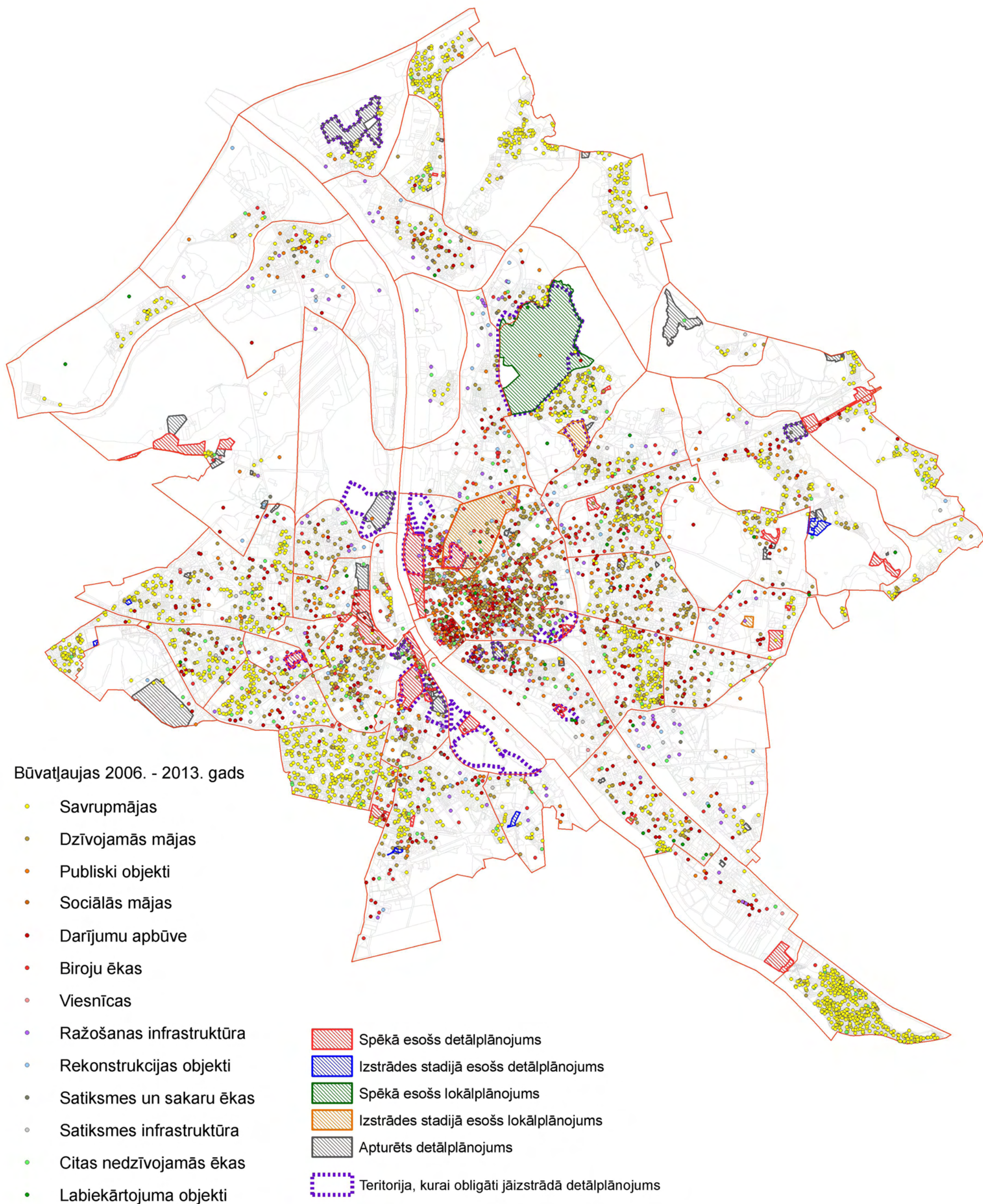


-  Spēkā esošs detālplānojums
-  Izstrādes stadijā esošs detālplānojums
-  Spēkā esošs lokālplānojums
-  Izstrādes stadijā esošs lokālplānojums
-  Apturēts detālplānojums



# RĪGAS TERITORIJAS PLĀNOJUMA 2006. – 2018. GADAM REALIZĀCIJAS IZVĒRTĒJUMS

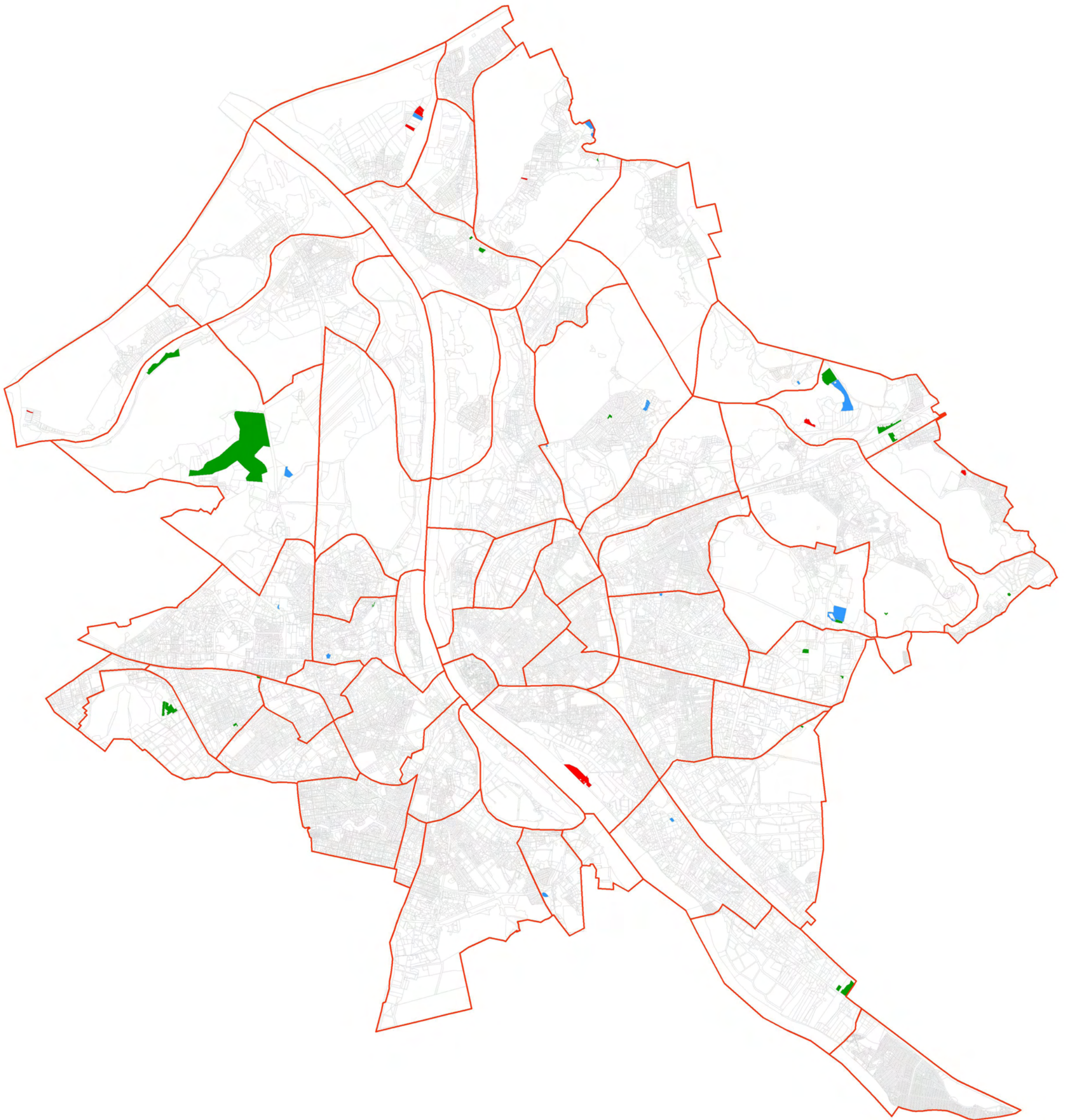
9. shēma. Būvniecības aktivitāte detālplānojumu un lokālplānojumu teritorijās





# RĪGAS TERITORIJAS PLĀNOJUMA 2006. – 2018. GADAM REALIZĀCIJAS IZVĒRTĒJUMS

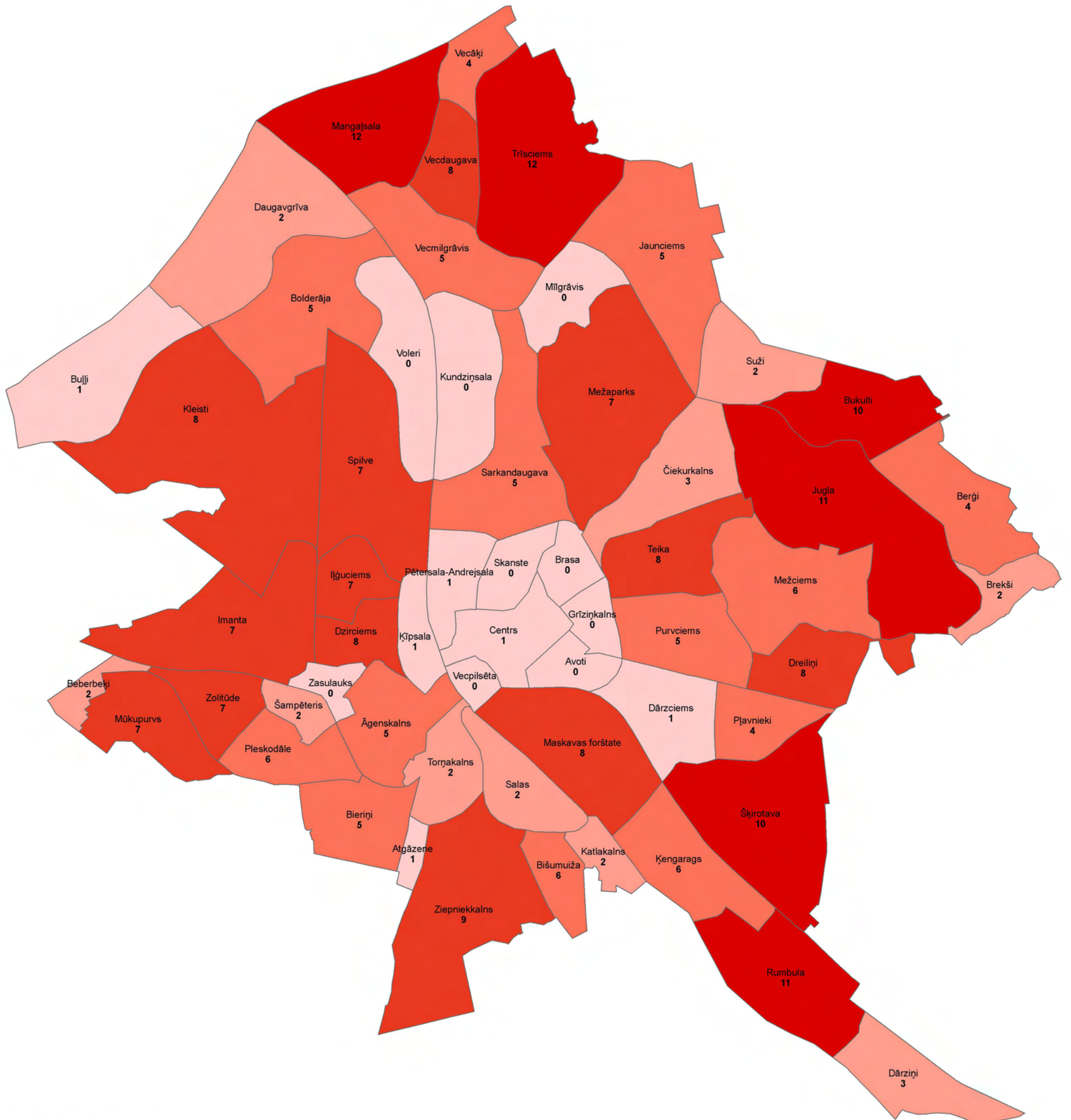
10. shēma. Ierosinājumi Apstādījumu un dabas teritoriju zonējumu maiņai



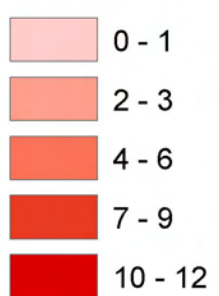
RDPAD atbilde uz iesniegumu  
par dabas teritoriju transformāciju

- Daļēji atbalstīts
- Noraidīts
- Pieņemts zināšanai

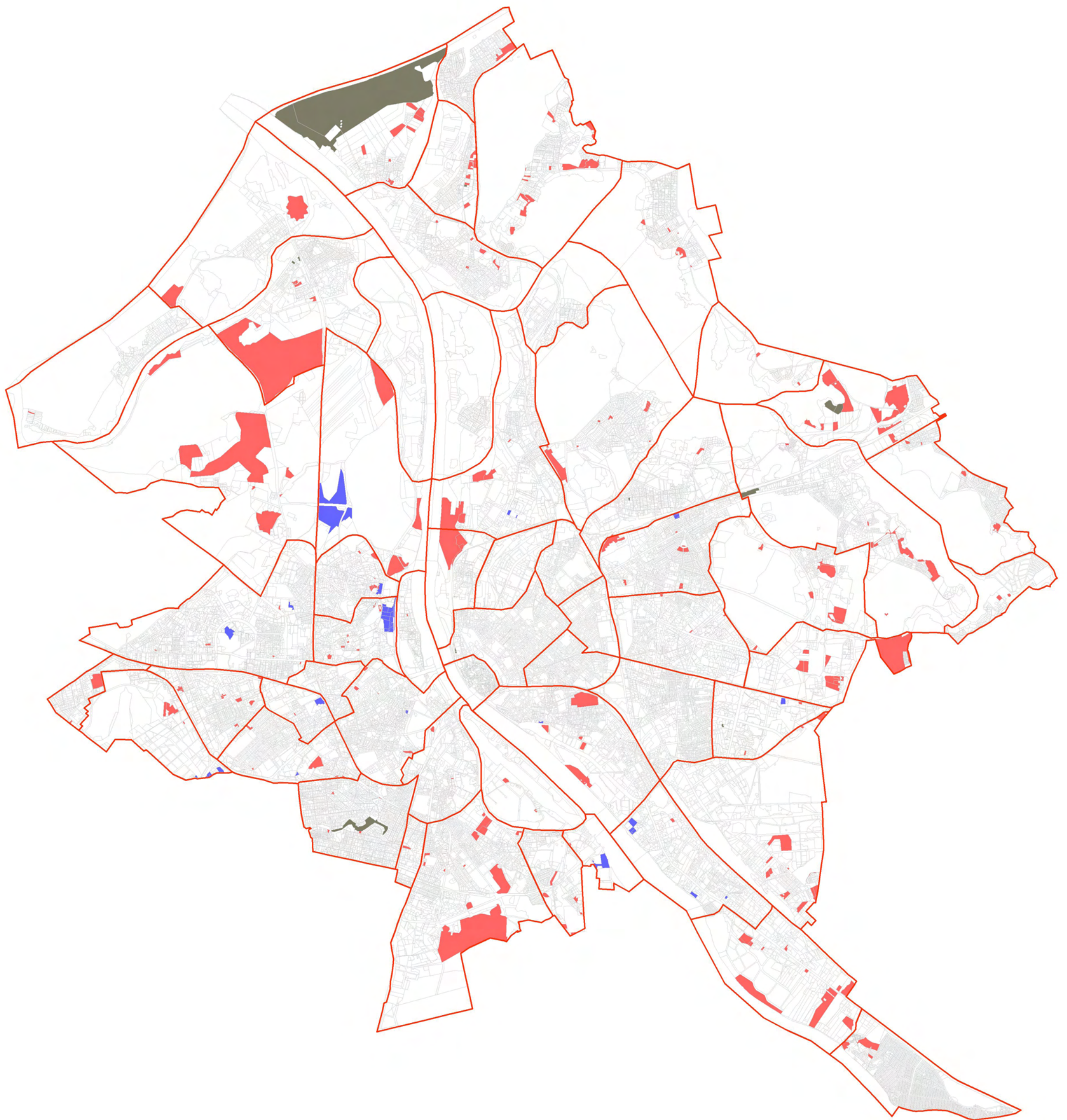




Ierosinājumu skaits apkaimē



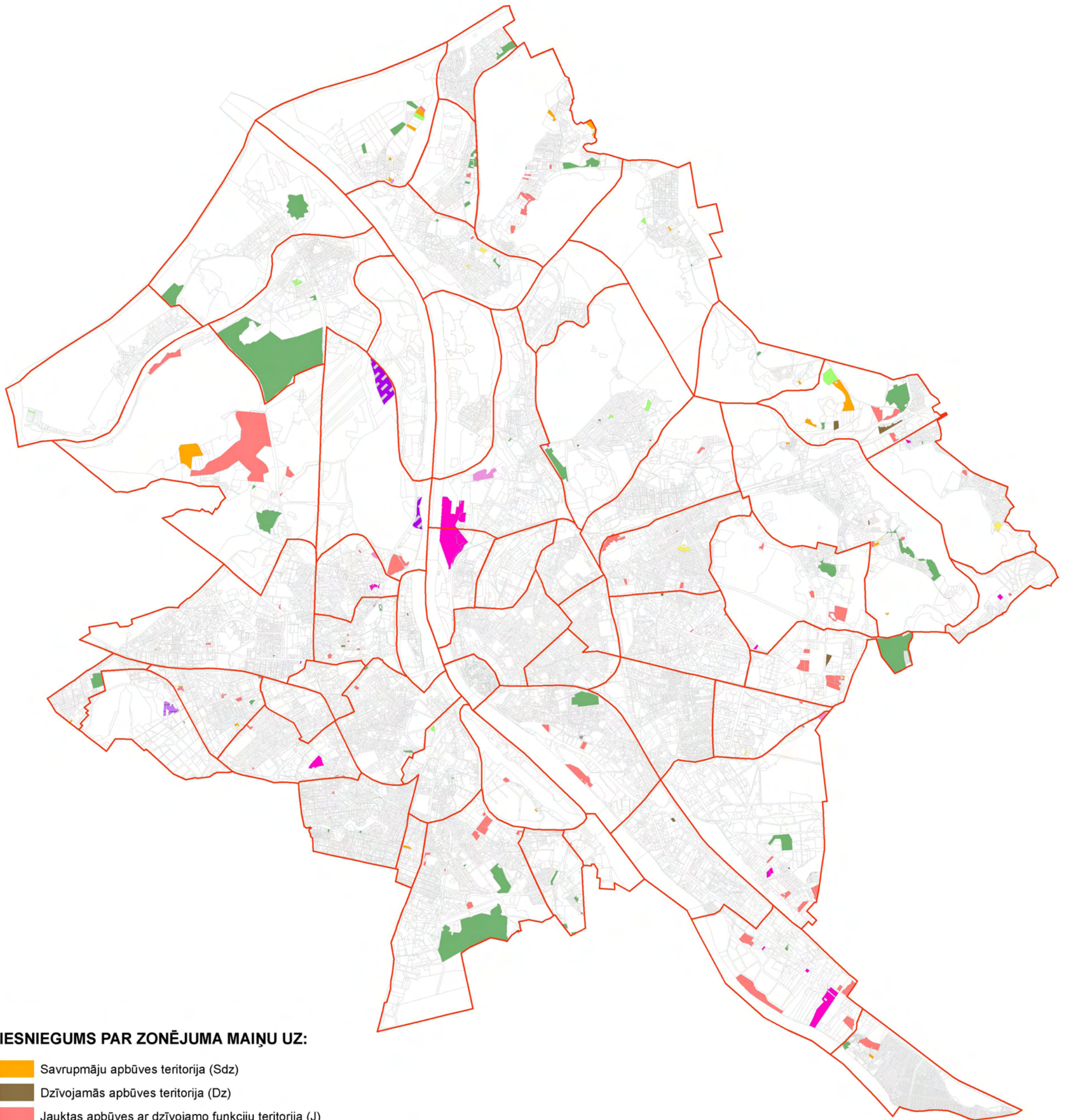















Iesnieguma veids

- Zonējuma maiņa/saglabāšana/robežu korekcija
- Atļauto stāvu skaita maiņa
- Cits veids

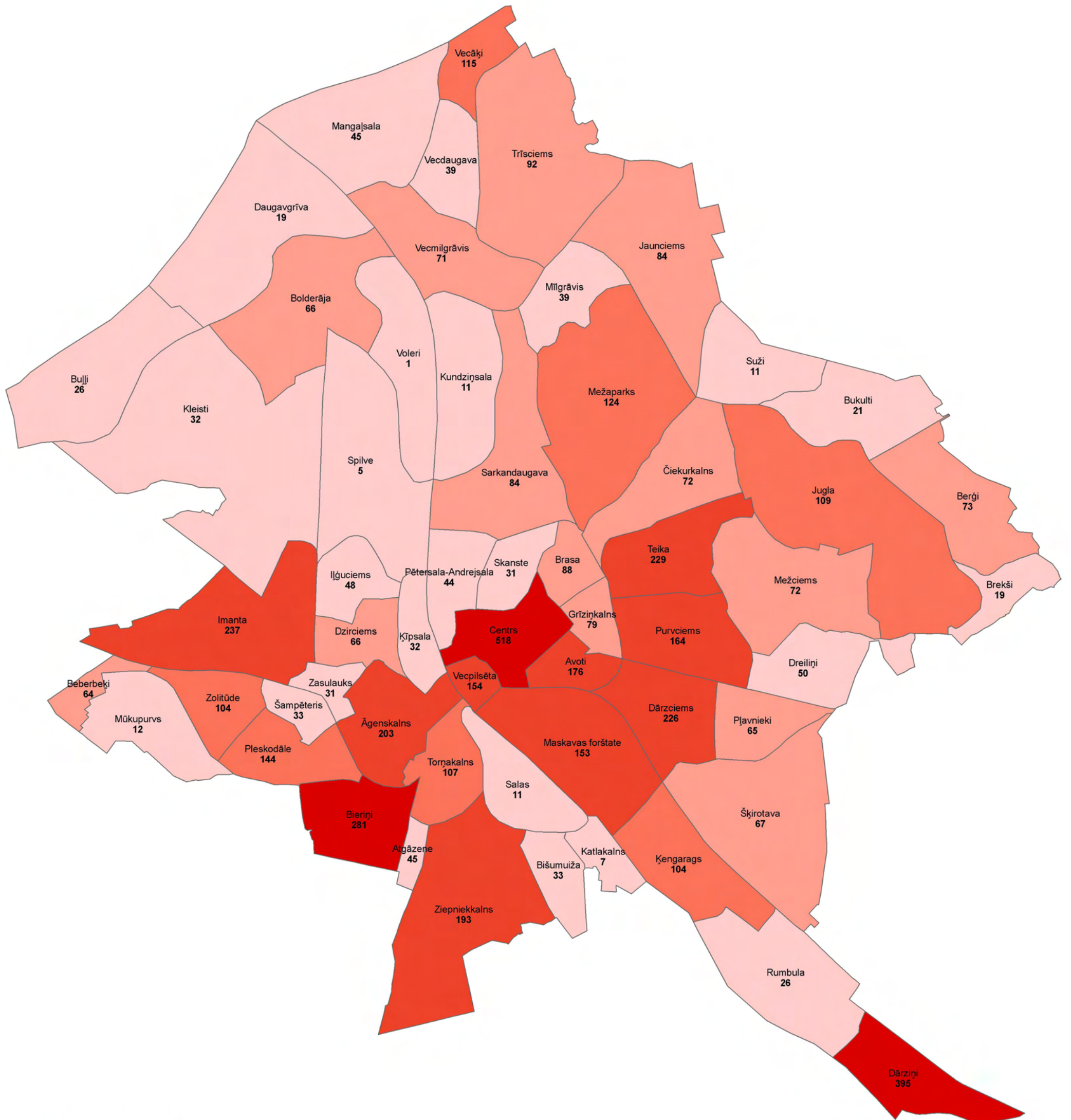




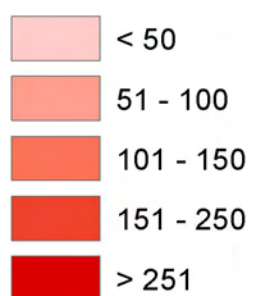
**IESNIEGUMS PAR ZONĒJUMA MAIŅU UZ:**

-  Savrupmāju apbūves teritorija (Sdz)
-  Dzīvojamās apbūves teritorija (Dz)
-  Jauktas apbūves ar dzīvojamo funkciju teritorija (J)
-  Jauktas apbūves ar ražošanas un komercdarbības funkciju teritorija (Jr)
-  Publiskās apbūves teritorija (P)
-  Ražošanas un komercdarbības apbūves teritorija (R)
-  Tehniskās apbūves teritorija (T)
-  Apstādījumu un dabas teritorija (A)
-  Dzīvojamā apbūves teritorija ar apstādījumiem (Adz)
-  Jūras ostas apbūves teritorija (Oo)
-  Lidlauka teritorijas ražošanas un komercdarbības apbūves teritorija (Lr)

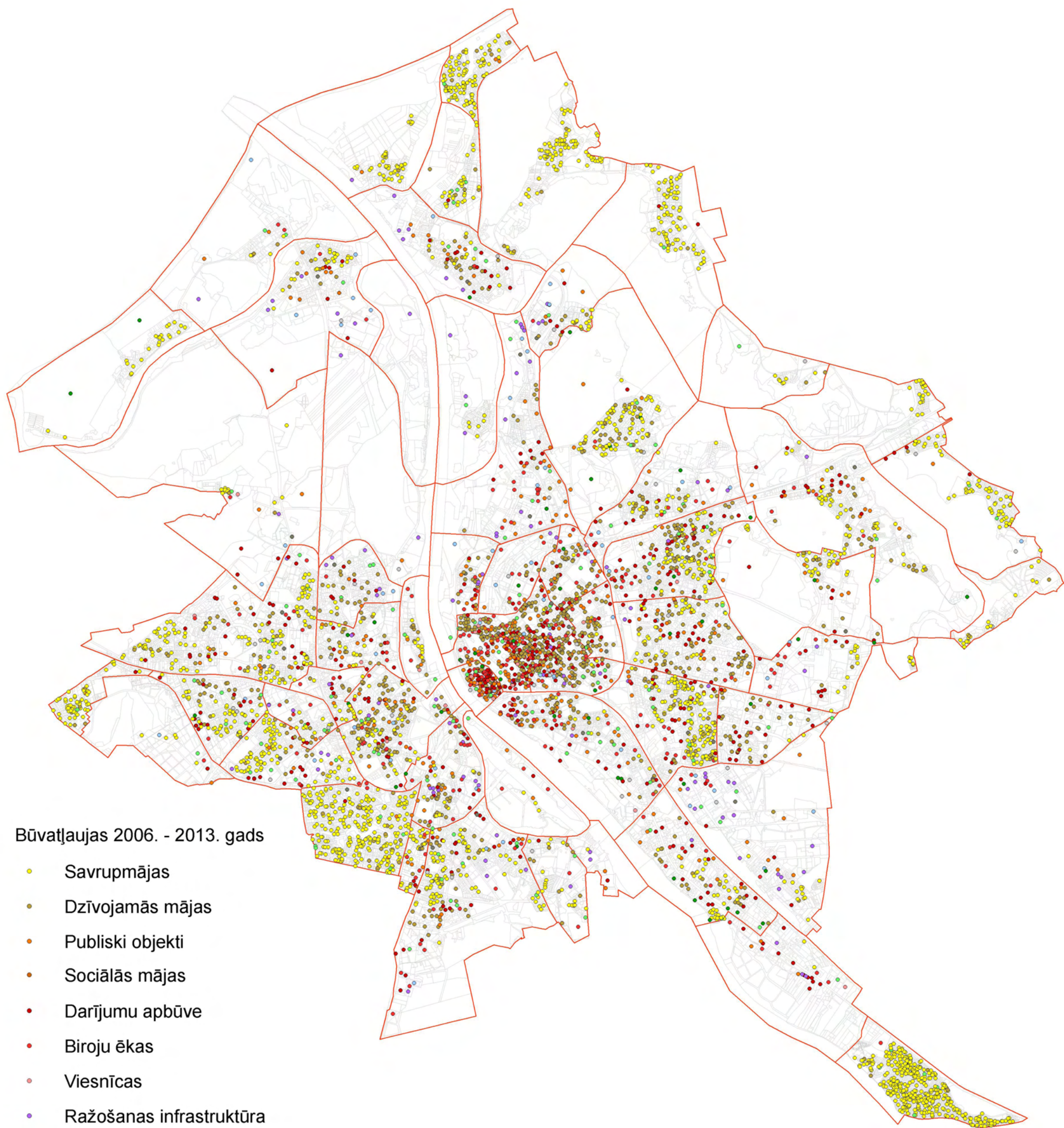




Būvatļauju skaits apkaimē



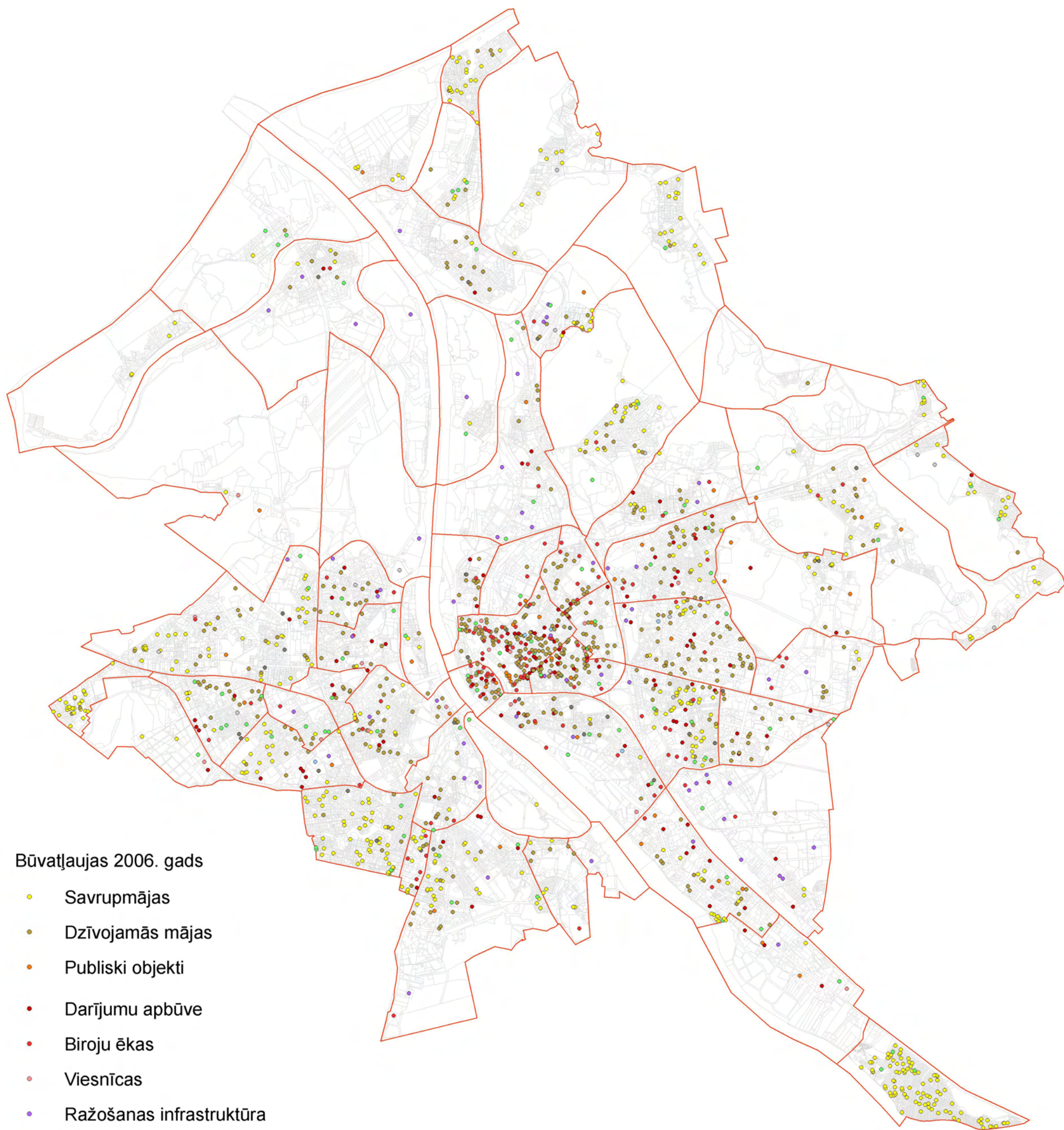




Būvatļaujas 2006. - 2013. gads

- Savrupmājas
- Dzīvojamās mājas
- Publiski objekti
- Sociālās mājas
- Darījumu apbūve
- Biroju ēkas
- Viesnīcas
- Ražošanas infrastruktūra
- Rekonstrukcijas objekti
- Satiksmes un sakaru ēkas
- Satiksmes infrastruktūra
- Citas nedzīvojamās ēkas
- Labiekārtojuma objekti

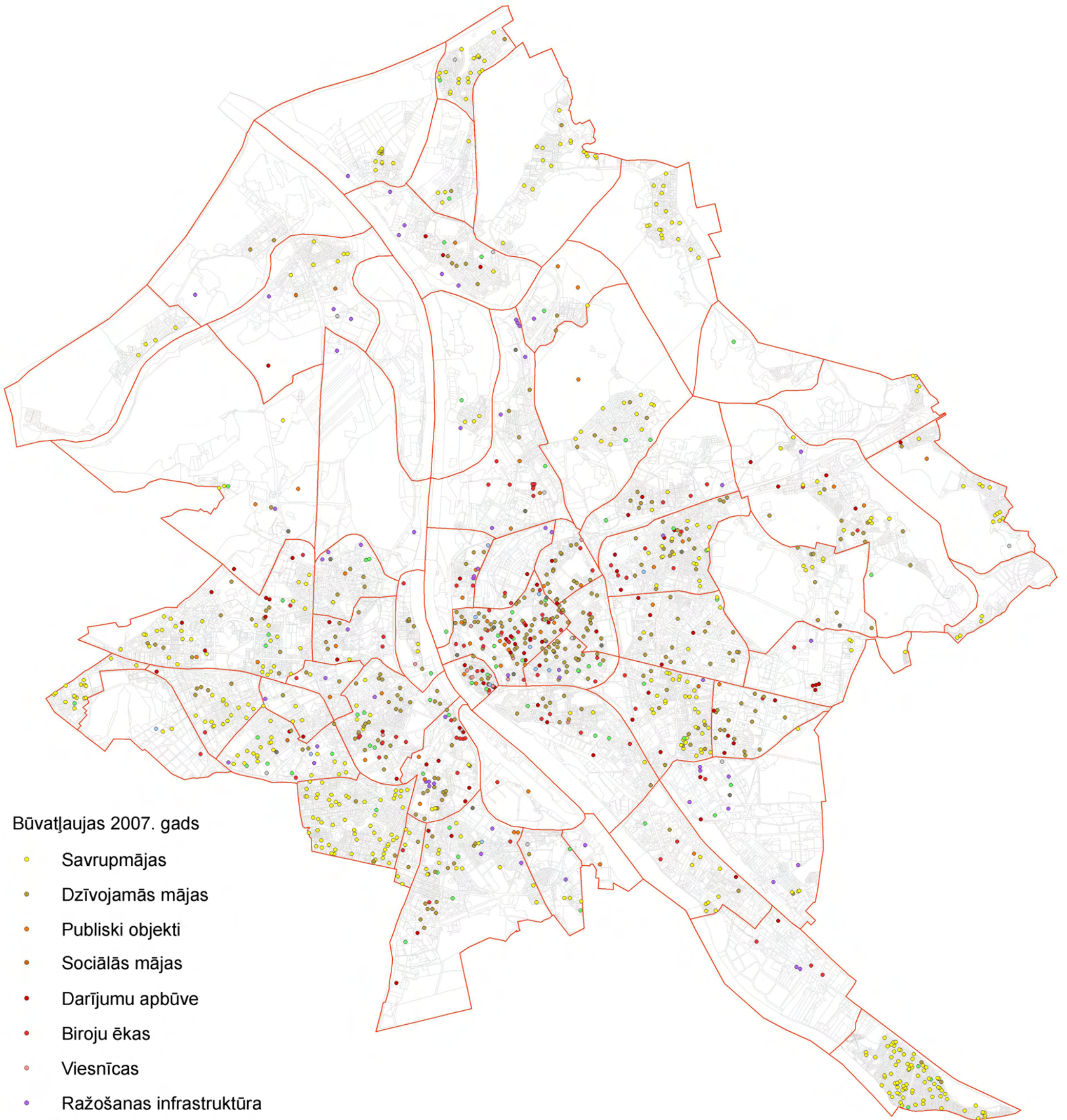




Būvatļaujas 2006. gads

- Savrupmājas
- Dzīvojamās mājas
- Publiski objekti
- Darījumu apbūve
- Biroju ēkas
- Viesnīcas
- Ražošanas infrastruktūra
- Rekonstrukcijas objekti
- Satiksmes un sakaru ēkas
- Satiksmes infrastruktūra
- Citas nedzīvojamās ēkas
- Labiekārtojuma objekti

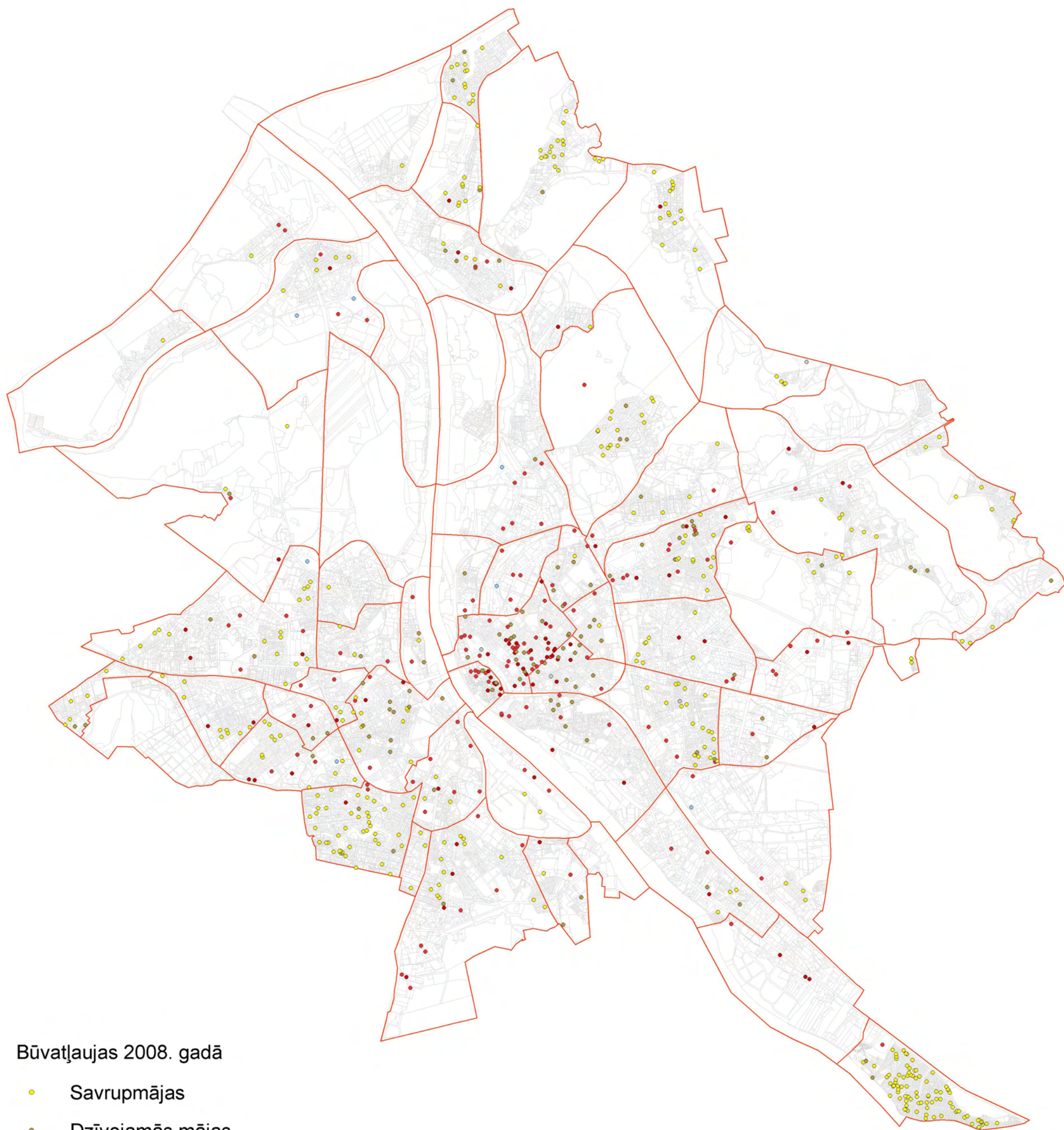




Būvatļaujas 2007. gads

- Savrupmājas
- Dzīvojamās mājas
- Publiski objekti
- Sociālās mājas
- Darījumu apbūve
- Biroju ēkas
- Viesnīcas
- Ražošanas infrastruktūra
- Rekonstrukcijas objekti
- Satiksmes un sakaru ēkas
- Satiksmes infrastruktūra
- Citas nedzīvojamās ēkas
- Labiekārtojuma objekti





Būvatļaujas 2008. gadā

- Savrupmājas
- Dzīvojamās mājas
- Darījumu apbūve
- Biroju ēkas
- Rekonstrukcijas objekti
- Satiksmes infrastruktūra

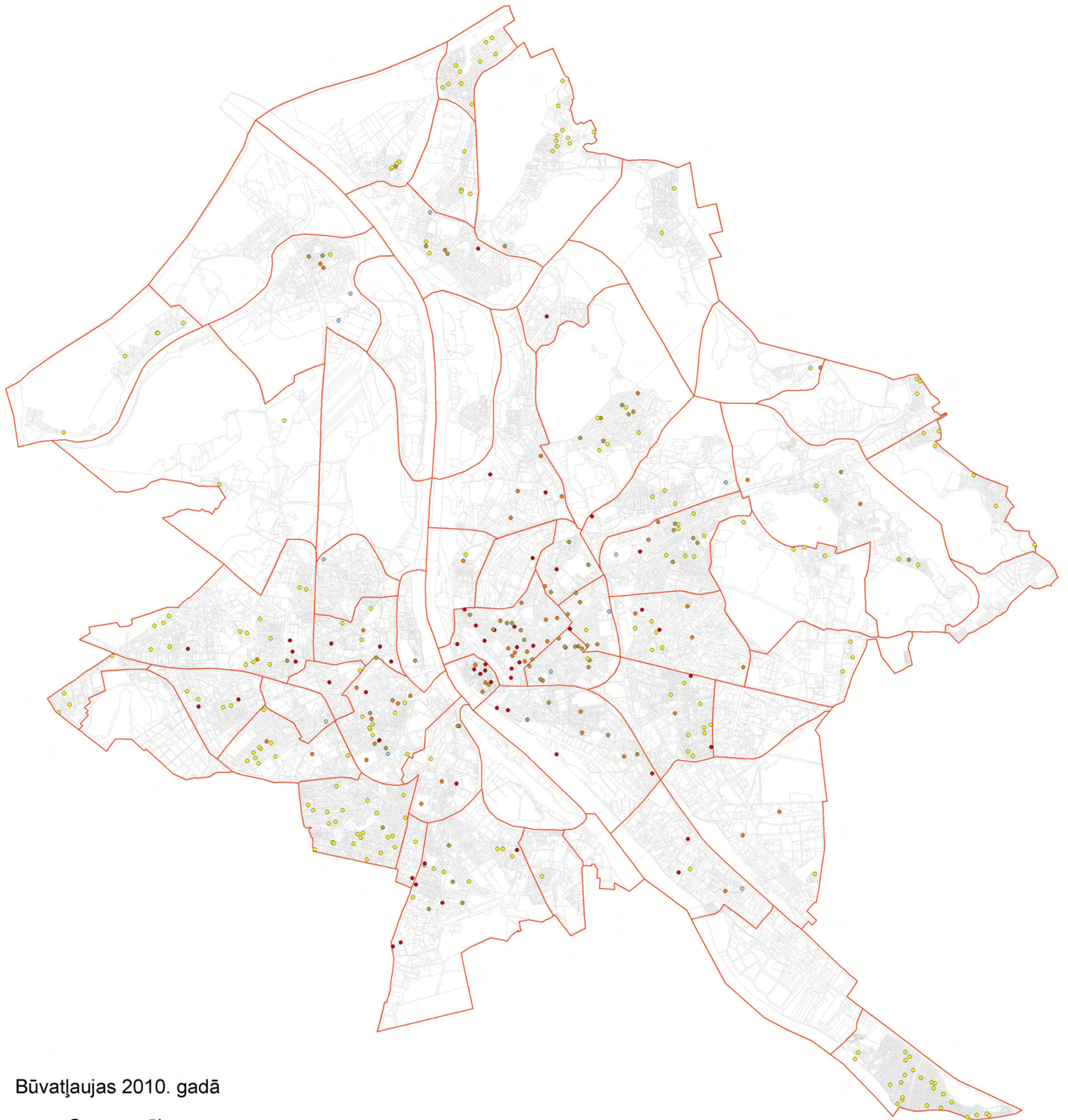




Būvatļaujas 2009. gadā

- Savrupmājas
- Dzīvojamās mājas
- Darījumu apbūve
- Rekonstrukcijas objekti
- Satiksmes infrastruktūra

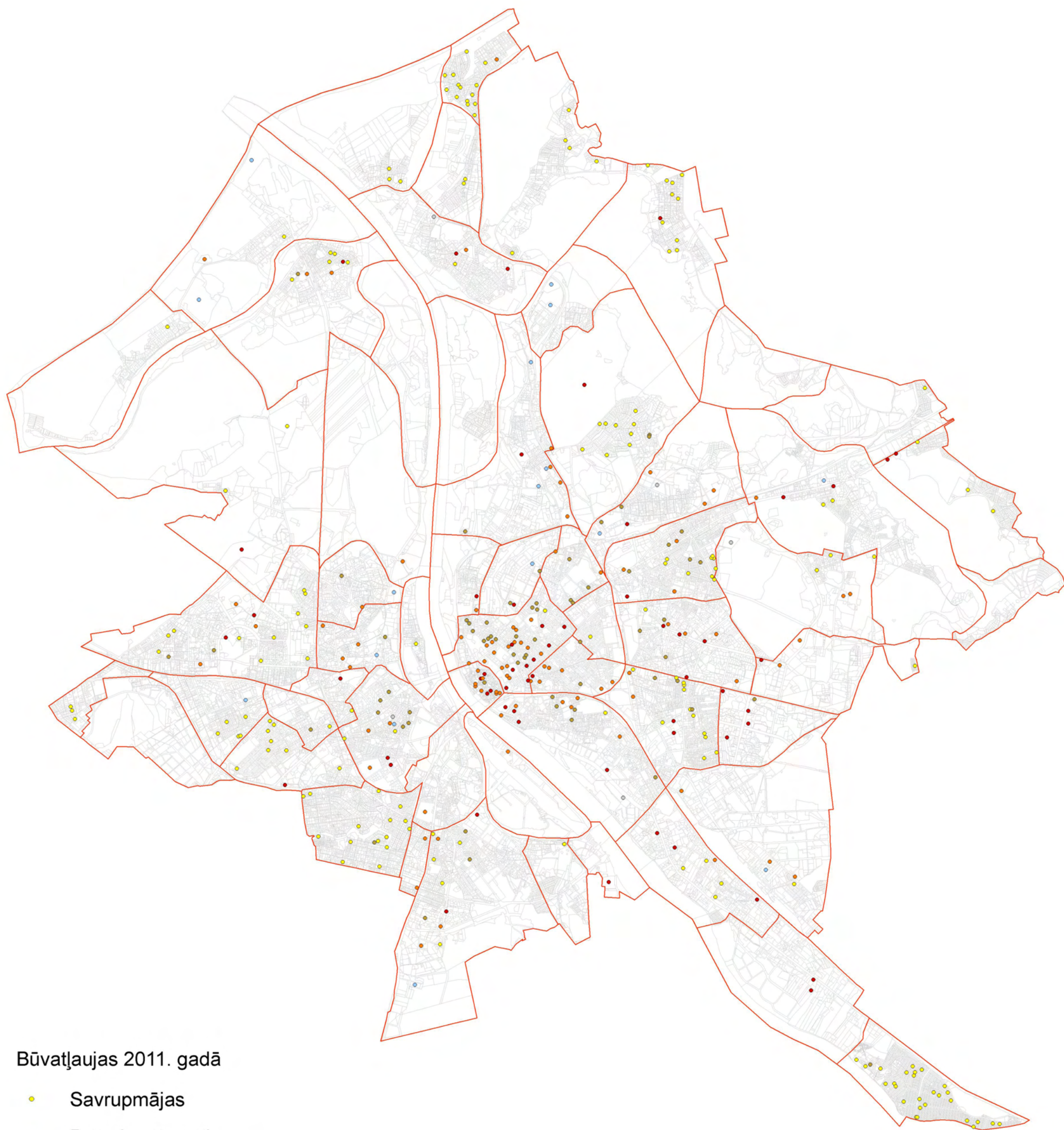




Būvatļaujas 2010. gadā

- Savrupmājas
- Dzīvojamās mājas
- Darījumu apbūve
- Rekonstrukcijas objekti
- Satiksmes infrastruktūra





Būvatļaujas 2011. gadā

- Savrupmājas
- Dzīvojamās mājas
- Publiski objekti
- Darījumu apbūve
- Rekonstrukcijas objekti
- Satiksmes infrastruktūra





Būvatļaujas 2012. gadā

- Savrupmājas
- Dzīvojamās mājas
- Publiski objekti
- Darījumu apbūve
- Rekonstrukcijas objekti
- Ražošanas infrastruktūra
- Satiksmes infrastruktūra





Būvatļaujas 2013. gadā

- Savrupmājas
- Dzīvojamās mājas
- Publiski objekti
- Darījumu apbūve
- Rekonstrukcijas objekti
- Satiksmes infrastruktūra

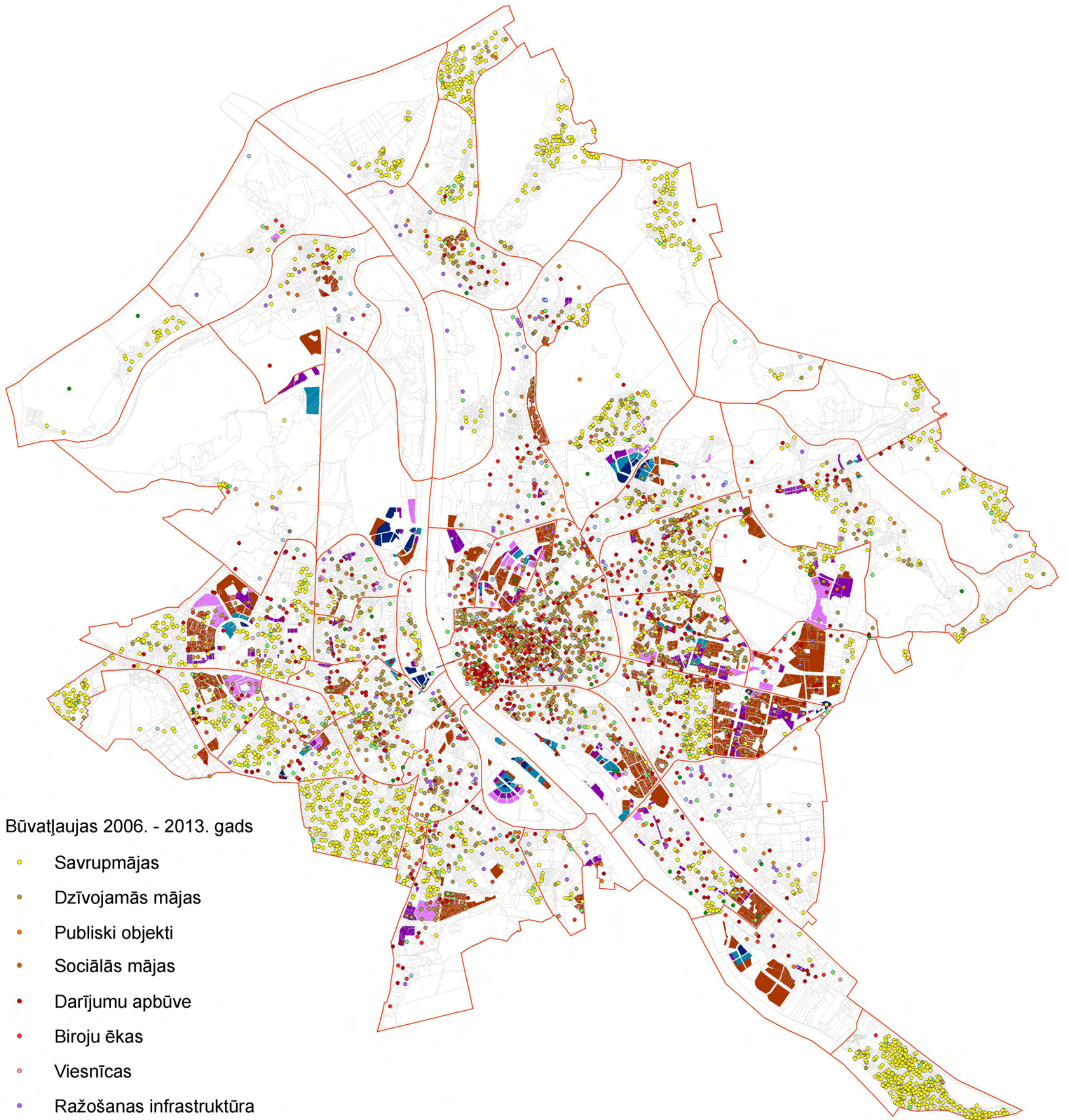




Izsniegtās būvatļaujas 2006. - 2013. gads

- Izglītības iestāžu rekonstruēšanai, renovācijai un jaunbūvei
- Interesu izglītības, kultūras un sporta objektu rekonstruēšanai, renovācijai un jaunbūvei
- Veselības aprūpes un sociālo pakalpojumu objektu rekonstruēšanai, renovācijai un jaunbūvei





Būvatļaujas 2006. - 2013. gads

- Savrupmājas
- Dzīvojamās mājas
- Publiski objekti
- Sociālās mājas
- Darījumu apbūve
- Biroju ēkas
- Viesnīcas
- Ražošanas infrastruktūra
- Rekonstrukcijas objekti
- Satiksmes un sakaru ēkas
- Satiksmes infrastruktūra
- Citas nedzīvojamās ēkas
- Labiekārtojuma objekti


Atļautais stāvu skaits


- 9 stāvi
- 12 stāvi
- 17 stāvi
- 24 stāvi
- 25 stāvi






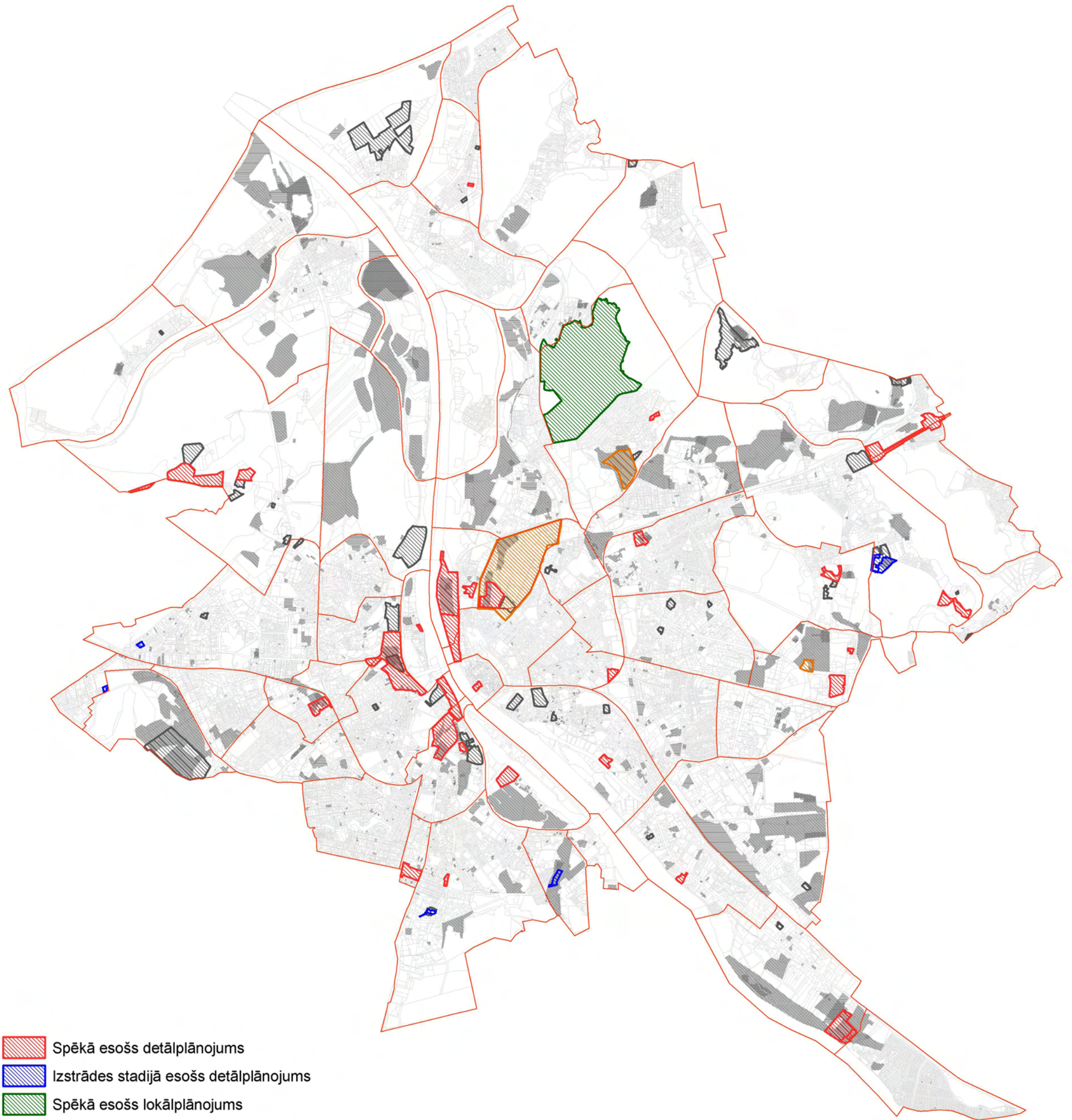
Degradētās teritorijas





 Pēc esošās situācijas apsekojuma (2012)

 Pēc degradēto teritoriju un objektu apsekojuma (2012)




 Pēc degradēto teritoriju izpētes (2004)





-  Spēkā esošs detālplānojums
-  Izstrādes stadijā esošs detālplānojums
-  Spēkā esošs lokālplānojums
-  Izstrādes stadijā esošs lokālplānojums
-  Apturēts detālplānojums

Degradētās teritorijas

-  Pēc esošās situācijas apsekojuma (2012)
-  Pēc degradēto teritoriju un objektu apsekojuma (2012)
-  Pēc degradēto teritoriju izpētes (2004)



