



# Rīgas valstspilsētas pašvaldības Pilsētas attīstības departaments

Rīgas pilsētas ģimenes dārziņu un Lucavsālas attīstības  
un pārvaldes koncepcijas izstrāde

Līguma Nr. RD PAD 2023/11

## **Pielikums Nr. 6. Darbnīcas par Lucavsālas telpisko vīziju kopsavilkums**

KPMG Baltics SIA

2024.gada aprīlis

Pielikums Nr. 6. Darbnīcas par Lucavsālas telpisko vīziju  
kopsavilkums



## Saturs

1.	Kopsavilkums	ii
2.	Grupa 1	1
3.	Grupa 2	4
4.	Grupa 3	7
5.	Grupa 4	10

## 1. Kopsavilkums

**Kopīgie aspekti.** Visas grupas uzsvēra PD saglabāšanas svarīgumu Lucavsalā, akcentējot zaļo un dzīvo pilsētas teritoriju nozīmi. Liels uzsvars arī tika likts uz vides saglabāšanu un sakārtošanu, kas ietver ūdensmalu sakārtošanu, zaļo zonu labiekārtošanu un piesārņojuma novēršanu. Papildus arī infrastruktūras uzlabošana, tai skaitā ūdens un apgaismojuma nodrošināšana un piesārņojuma novēršana bija svarīga visām grupām. Visas grupas izcēla Lucavsalas muižas ēkas sakārtošanas nepieciešamību.

**Atšķirīgie aspekti.** Vīzijas attiecībā uz jauno infrastruktūru un pakalpojumiem atšķiras. Piemēram, Grupa 1 prioritāti piešķīra maksimālai PD saglabāšanai; Grupa 2 piedāvāja publisko pakalpojumu zonas veidošanu un airēšanas sporta teritorijas attīstību, kā arī uzsvēra publisko pastaigu taku nozīmīgumu (līdzīgi arī Grupa 4, kas koncentrējās uz pastaigu taku izveidi un kopienas dārza centru izveidi); Grupa 3 piedāvāja izveidot pārejas zonu starp PD un publisko pakalpojumu zonu, kā arī izveidot Arheoparku ar meža dārzu. Gandrīz visas grupas izteica priekšlikumus ierobežot RTP nākotnē paredzēto ielu izbūvi Lucavsalā. Dažas grupas ierosināja aizliegt motorizēto ūdenstransportu Mazajā Daugavā. Šie atšķirīgie aspekti tika izmantoti turpmākajā darbā pie Lucavsalas telpiskās vīzijas izstrādes, tos izvērtējot un pilnībā vai daļēji ņemot vērā no ekspertu puses.

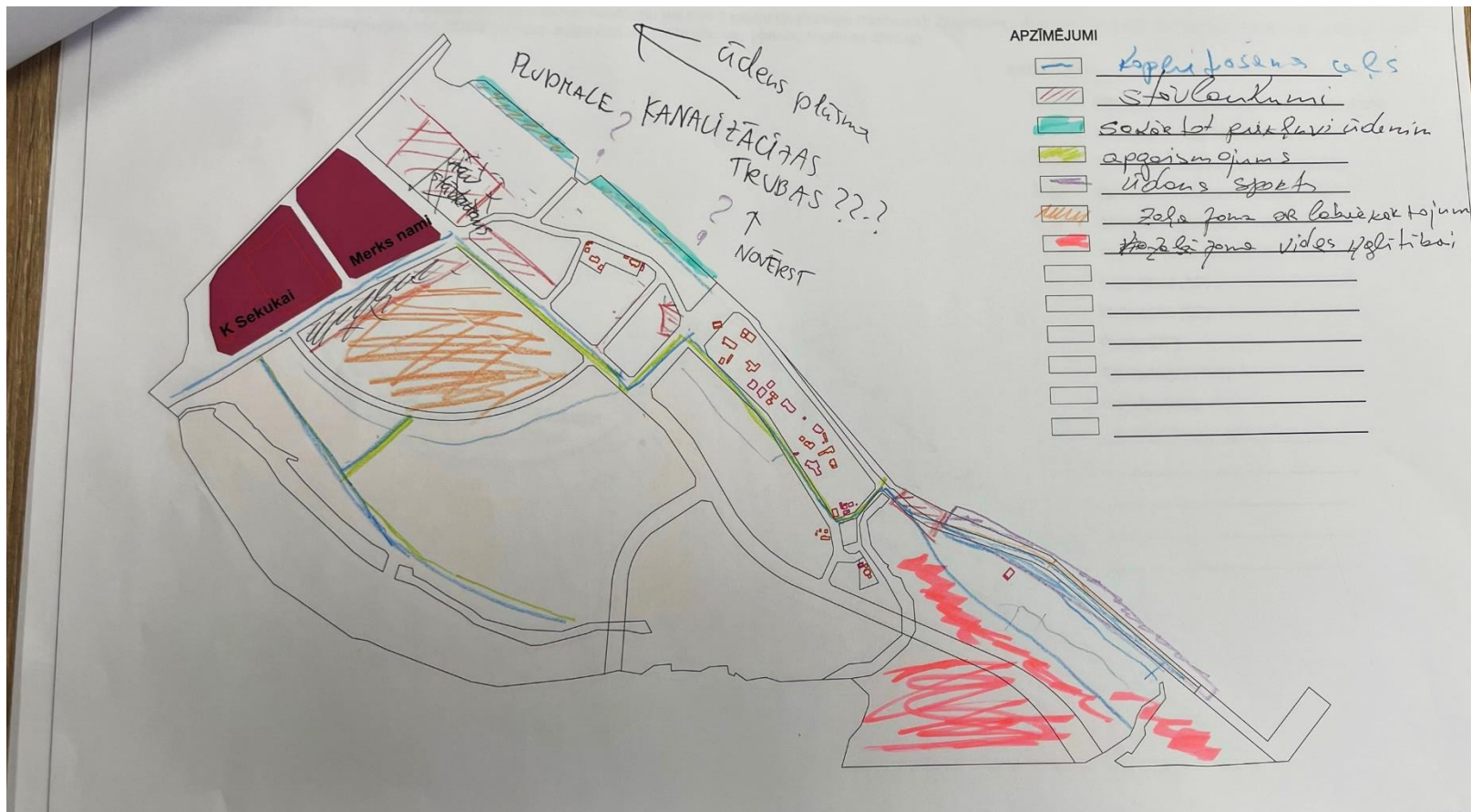
Kopumā darbnīcā izstrādātie ieteikumi un idejas atbilst labās prakses piemēriem un izpratnei par kvalitatīvu publisko ārtelpu. Dalībnieki uzsvēra nepieciešamību saglabāt zaļās zonas, nodrošināt piekļuvi ūdenim un sakārtot infrastruktūru. Tika piedāvāti radoši risinājumi, kā PD integrēt ar citām publiskajām funkcijām, kā arī dažādas idejas saistībā ar koplietošanas punktu izveidi.

## 2. Grupa 1

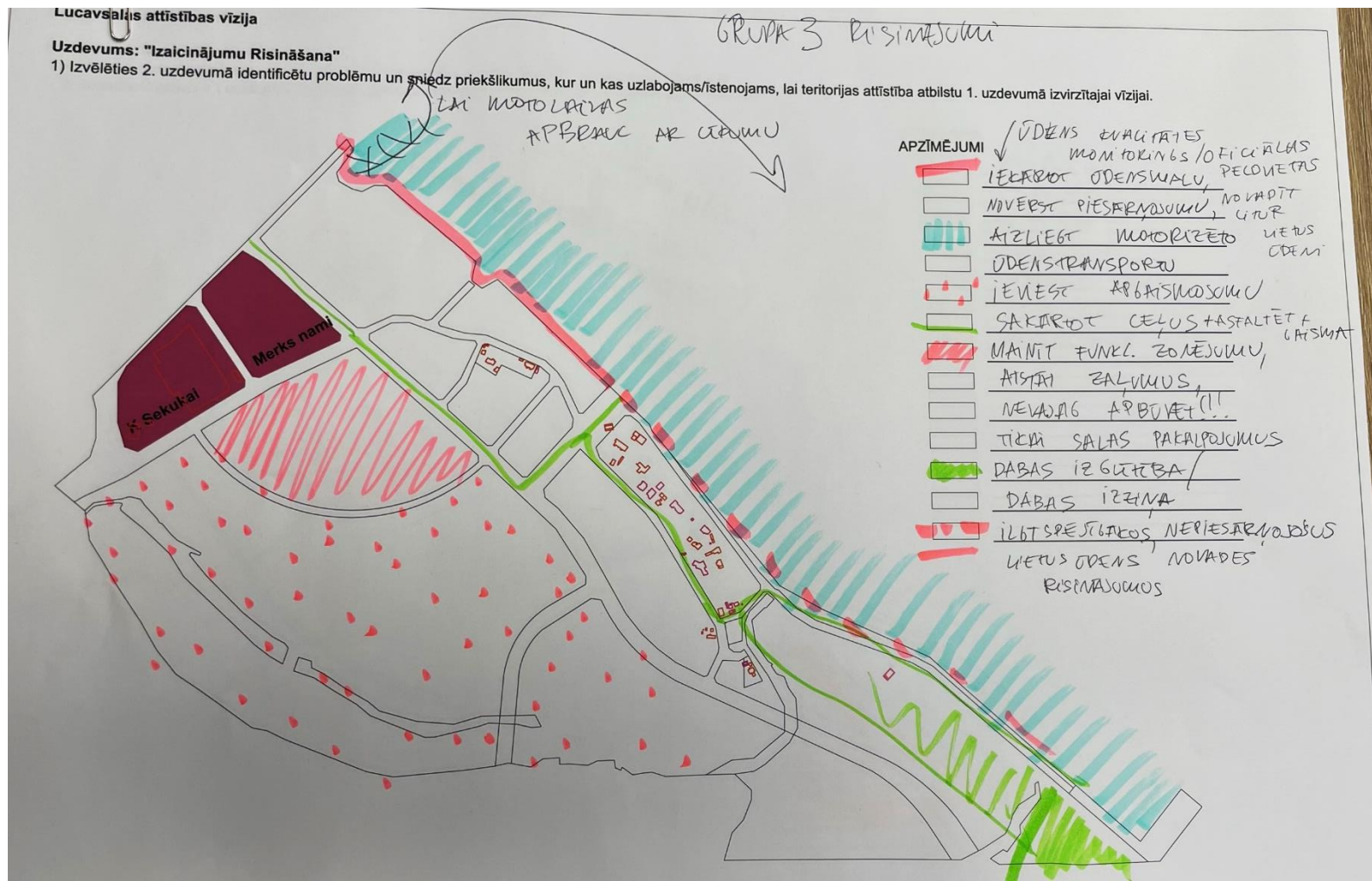
1. **Lucavsalas attīstības vīzija:** darba grupas ietvaros pamata fokuss Lucavsalas attīstībā ir maksimāla ģimenes dārziņu saglabāšana, redzot tās kā zaļas, dzīvas pilsētas teritorijas, kur cilvēks sadzīvo ar dabu. Tajos vai to tuvumā būtu jānodrošina aktīvas atpūtas un brīvā laika pavadīšanas iespējas. ĢD nepieciešams veidot sakoptu vidi, sakopt ūdensmalas/ krastus un veicināt vienotu izskatu caur kopējām estētiskajām vadlīnijām. Mazajā Daugavā nepieciešamiem ierobežojumiem motorlaivu izmantošanā. Darba gaitā arī izteikts priekšlikums ierobežot galveno ceļu, atstājot esošo Lucavsalas ielu kā galveno ielu. Izveidotajai infrastruktūrai jābūt netraucējošai, bet izmantojamai ĢD nomnieku vajadzībām.



2. **Izaicinājumu un prioritāšu noteikšana:** Galvenie identificētie izaicinājumi un prioritātes ir ūdens piekļuve, stāvlaukumu trūkums, pludmales labiekārtošana, apgaismojuma nodrošināšana, ūdens sporta vietas paredzēšana, zaļo zonu labiekārtojums (arī vides izglītībai).

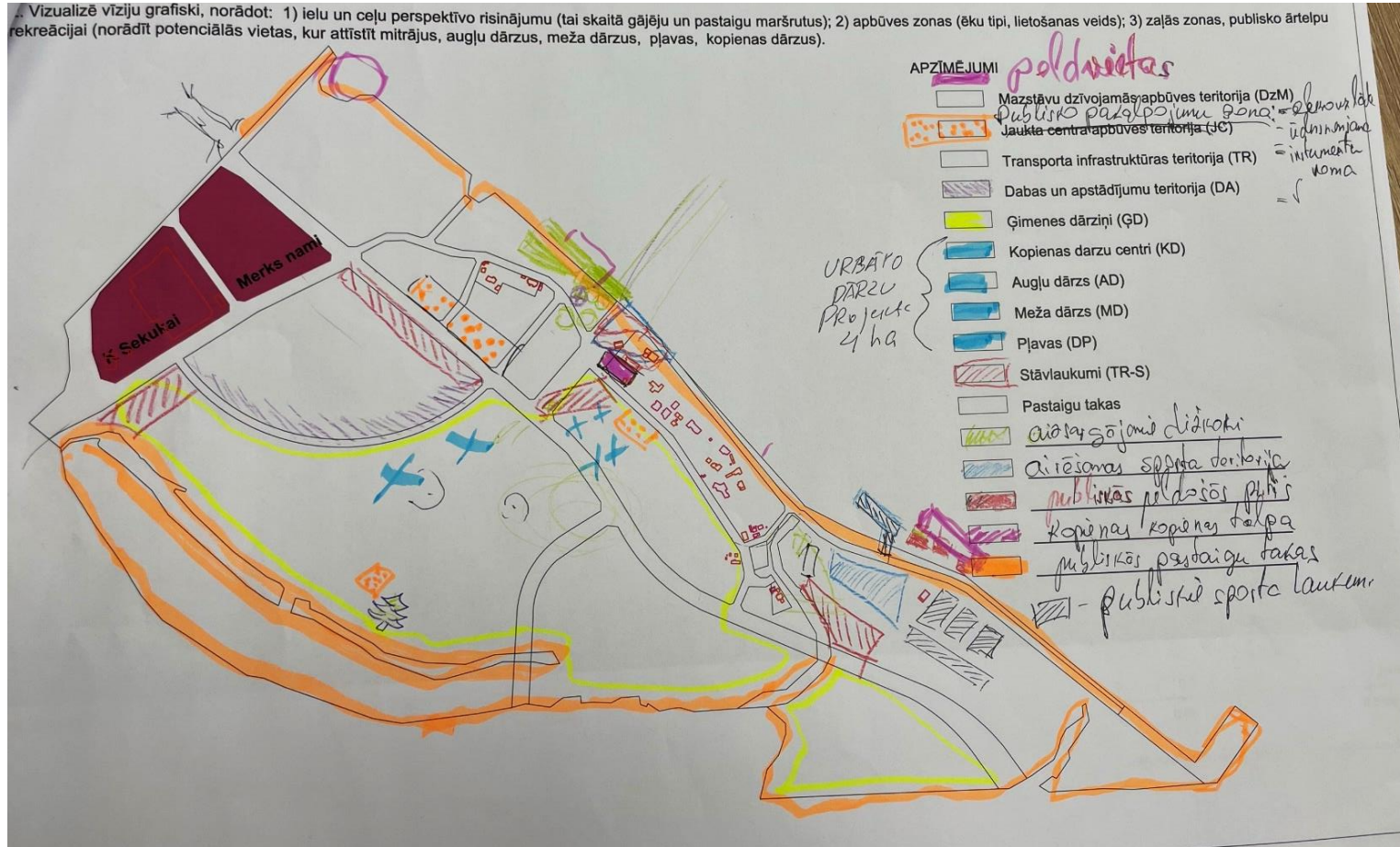


3. **Izaicinājumu risinājumi (3. grupas veidotie):** Ūdens kvalitātes monitorings, Ūdensmalas iekārtošana/ oficiālas peldvietas nodrošināšana, novērst piesārņojumu, aizliegt motorizēto ūdenstransportu, ieviest apgaismojumu, sakārtot un asfaltēt lielākos ceļus, nodrošināt ilgtspējīgu lietus ūdens novades risinājumu.



### 3. Grupa 2

1. **Lucavsalas attīstības vīzija:** darba grupas ietvaros pamata fokuss Lucavsalas attīstībā ir gan ģimenes dārziņu saglabāšana, gan citu urbāno dārzkopības veidu attīstība (4 ha platībā). Papildus tiek iezīmēta publisko pakalpojumu zona (ar tādu pakalpojumu grozu kā elektrouzlāde, ūdens ņemšana, instrumentu noma). Gar krastu tiek paredzēta airēšanas sporta teritorija, kopienas telpa, publiskie sporta laukumi un visas teritorijas garumā – publiskās pastaigu takas.



2. **Izaicinājumu un prioritāšu noteikšana:** Galvenie identificētie izaicinājumi un prioritātes ir ceļa izbūve, pastaigu taku izveide, elektrības apgādes nodrošināšana, zaļās eko zonas ierīkošana, ūdens ņemšanas vietas iekārtošana un degradēto teritoriju sakopšana. Papildus kā vidi veidojošās vērtības tiek minēti dižkoki, ūdensmala, Lucavsalas muiža un unikālas ābeles.





3. Izaicinājumu risinājumi (4. grupas veidotie): Jāizveido maģistrālo ceļu tīkls, nodrošināt krastmalu pieejamību, elektrības nodrošinājums

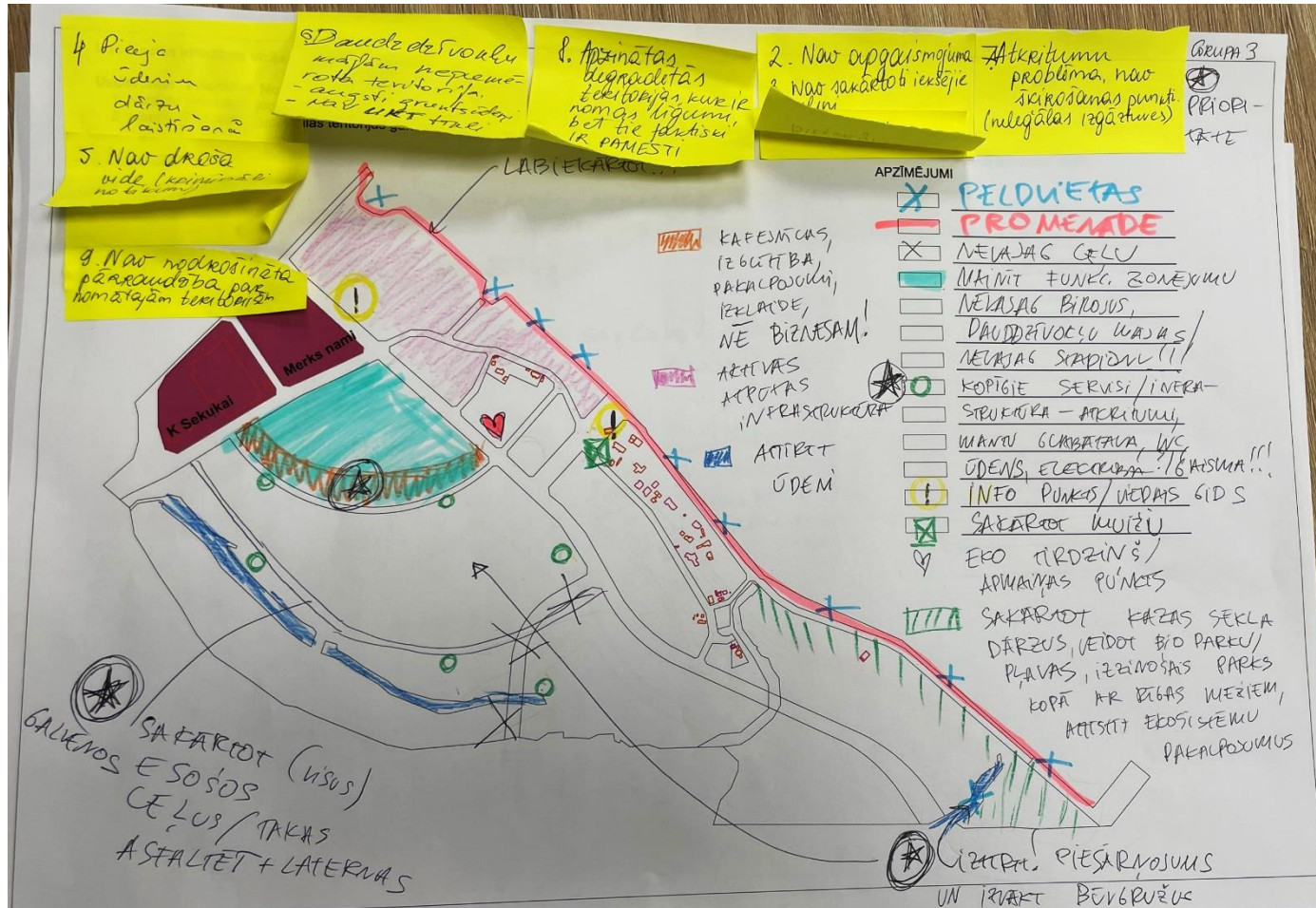


## 4. Grupa 3

**1. Lucavsalas attīstības vīzija:** darba grupas ietvaros pamata fokuss Lucavsalas attīstībā ir gan ģimenes dārziņu saglabāšana, gan citu urbāno dārzkopības veidu attīstība (veidojot pārejas zonu kopienas dārzu un publisko pakalpojumu/ *co-working* zonas formā). Gar pludmali ir paredzēta aktīvās atpūtas zona (sports, peldvietas) un gājēju promenāde. Lucavsalas galā ir iezīmēta arī vieta Arheoparkam ar pārejas zonu, ko potenciāli veidotu publiski pieejamais meža dārzs. Kā galvenā iela tiktu saglabāta Lucavsalas iela, kura stieptos līdz pats Bieķengrāvim.



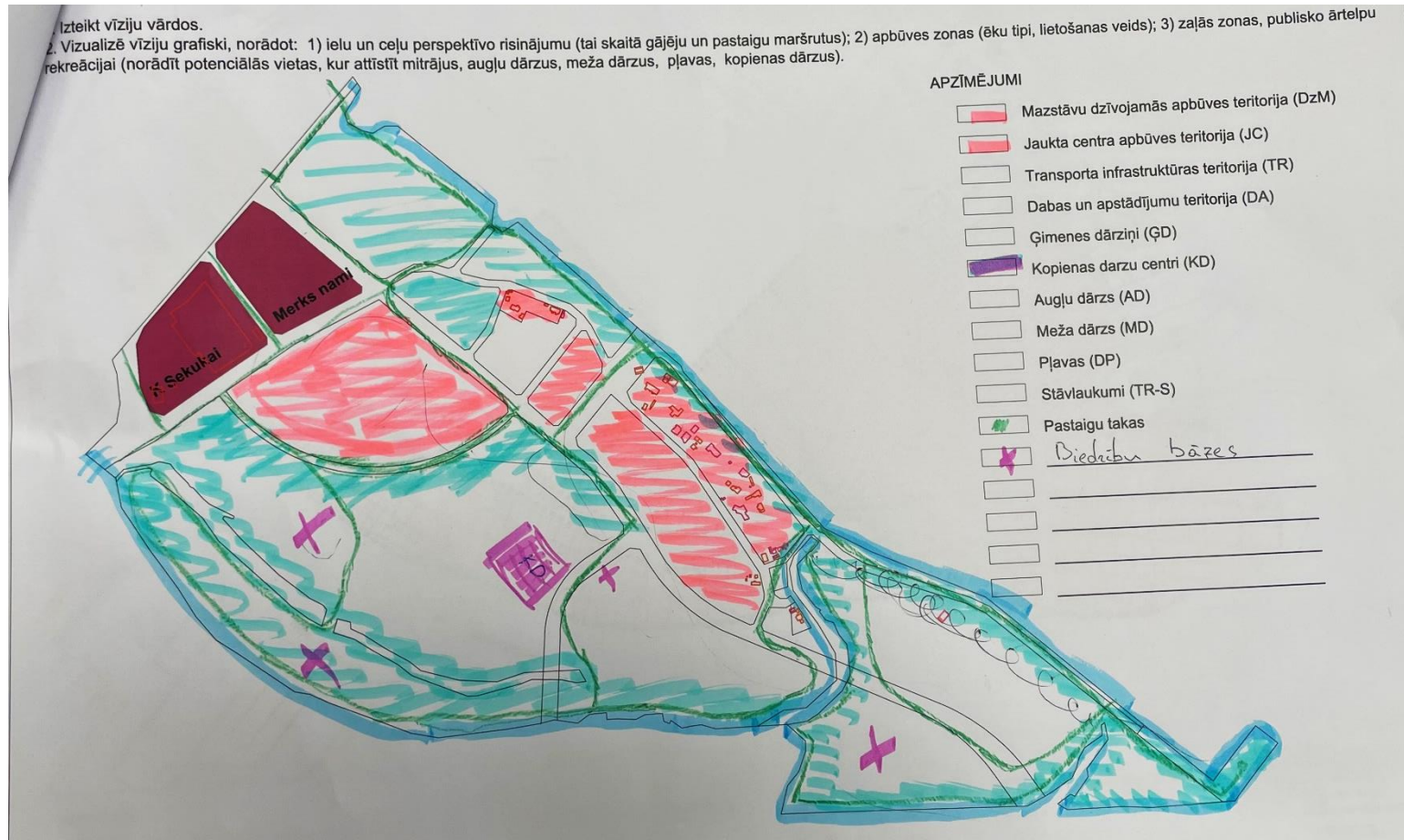
2. Izaicinājumu un prioritāšu noteikšana: Galvenie identificētie izaicinājumi un prioritātes ir apgaismojuma trūkums, iekšējo ceļu sakārtošana, pieeja ūdenim, degradēto teritoriju sakārtošana, atkritumu un piesārņojuma novēršana.



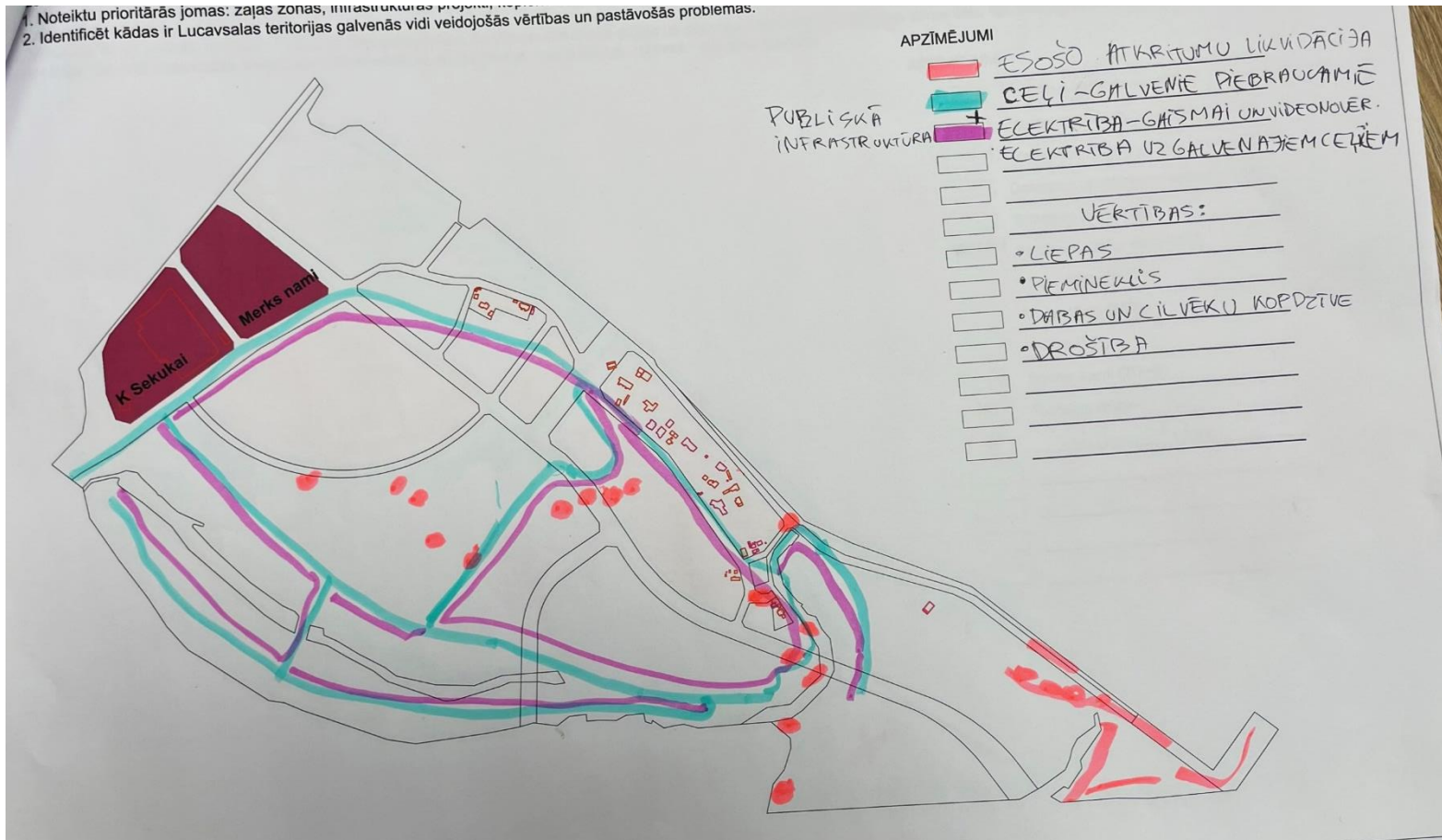


## 5. Grupa 4

1. **Lucavsalas attīstības vīzija:** darba grupas ietvaros pamata fokuss Lucavsalas attīstībā ir gan ģimenes dārziņu saglabāšana, gan pastaigu taku izveide. Vīzijas ietvaros tiek izveidots kopienas dārza centrs un biedrību “bāzes”.



2. **Izaicinājumu un prioritāšu noteikšana:** Galvenie identificētie izaicinājumi un prioritātes ir atkritumu likvidācija, galveno ceļu labiekārtošana, publiskās infrastruktūras izveide, elektrības nodrošināšana (t.sk. apgaismojums un videonovērošana). Tika identificētas tādas vidi veidojošas vērtības kā: liepas, piemineklis, drošība, dabas un cilvēku kopdzīve.



**Izaicinājumu risinājumi (2. grupas veidotie):** Atkritumu likvidācija (talkas un pašvaldības iesaiste), ceļi un elektrība (Lucavsalas-3 nodošana biedrību apsaimniekošanai), uzstādīt elektrības uzlādes vietas, aprīkojuma noma



