

Rīgas ilgtermiņa attīstības stratēģijas līdz 2030.gadam un Rīgas attīstības programmas 2014.-2020.gadam pilnveidotie projekti



RĪGAS DOME

Rīgas ilgtermiņa attīstības stratēģijas līdz 2030.gadam un Rīgas attīstības programmas 2014.-
2020.gadam izstrādes

Vadības darba grupas VI sanāksme 15.04.2014.



Statistika

711 priekšlikumi no 180 adresātiem

- **Ņemti vērā:** 143 priekšlikumi
- **Daļēji ņemts vērā:** 55 priekšlikumi
- **Nav ņemts vērā:** 435 priekšlikumi
- **Jau iekļauti:** 66 priekšlikumi
- **Vides pārskatam:** 12 priekšlikumi



Galvenās izmaiņas Stratēģijā

Papildināti apraksti ar faktiem, izteiksmes veidu, akcentiem:

- UNESCO
- Misija
- vieda pilsēta
- augstākā izglītība
- NO₂



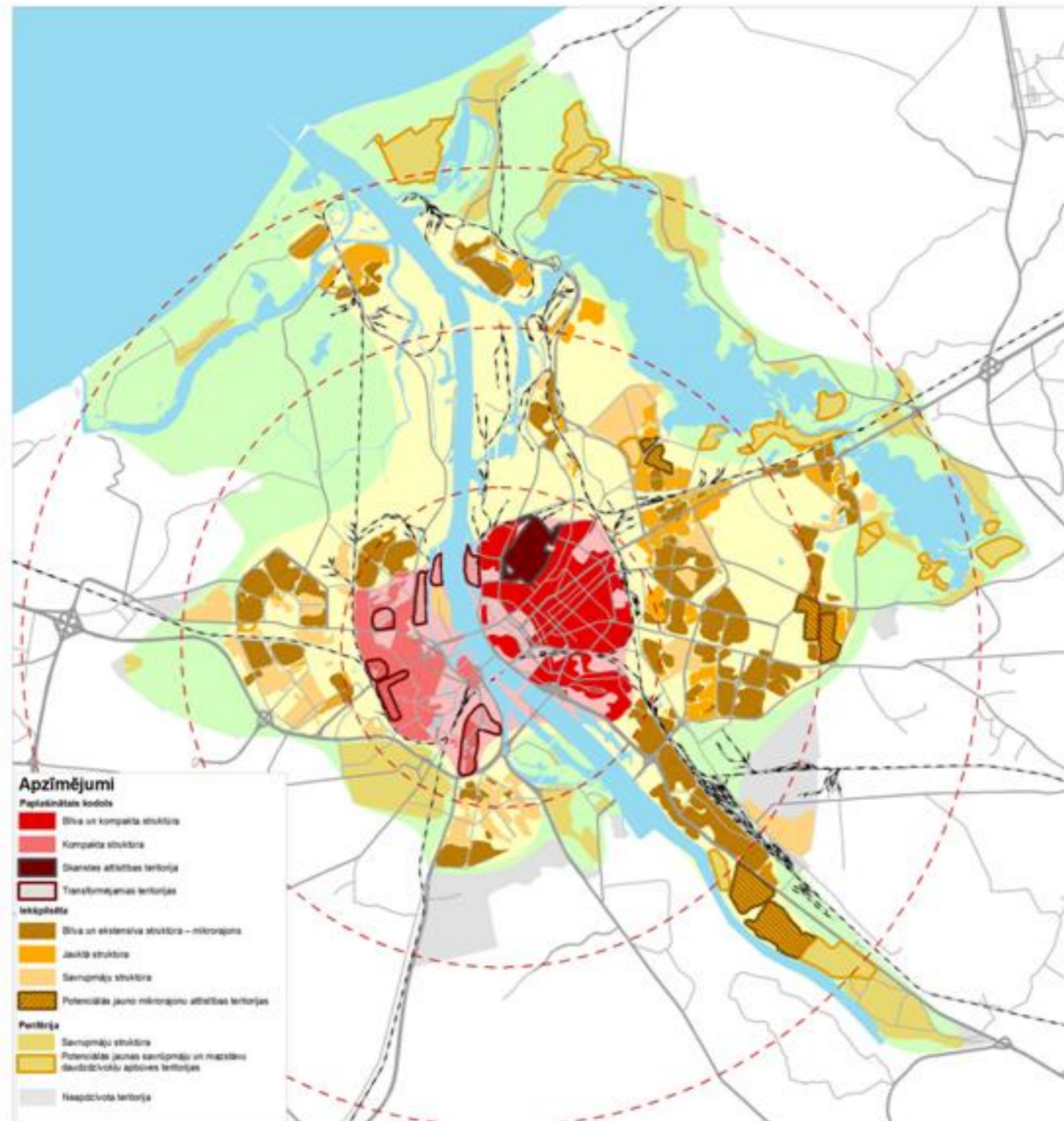
Izmaiņas Rīgas pilsētas apdzīvojuma struktūras vadlīnijās

Vienkāršota jeb vispārināta struktūra:

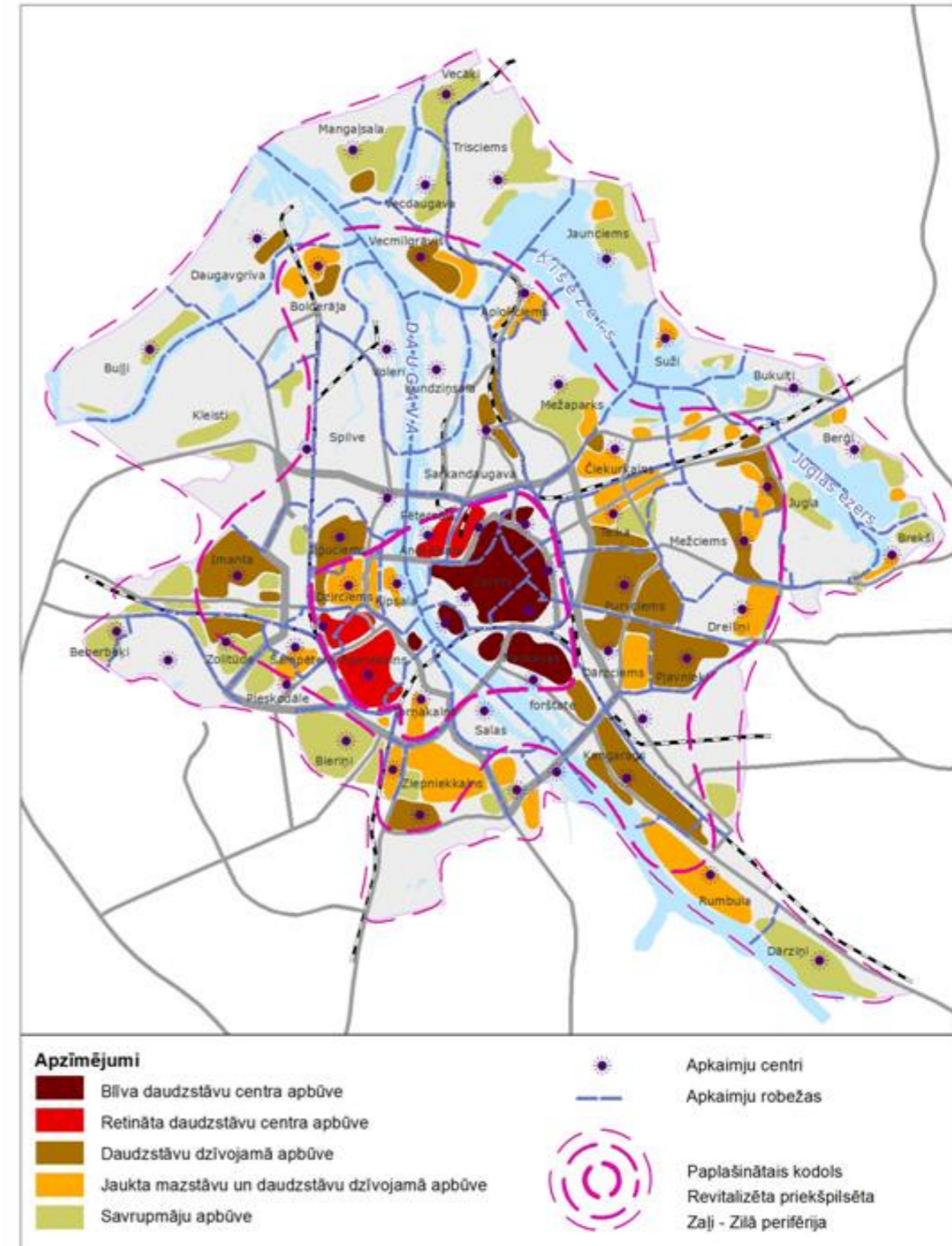
- grafiskai daļai
- sadalījumam (mainīti sadalījuma elementi)

Izmaiņas Rīgas pilsētas apdzīvojuma struktūras vadlīnijās

Projekts 2013



Pilnveidotais projekts 2014





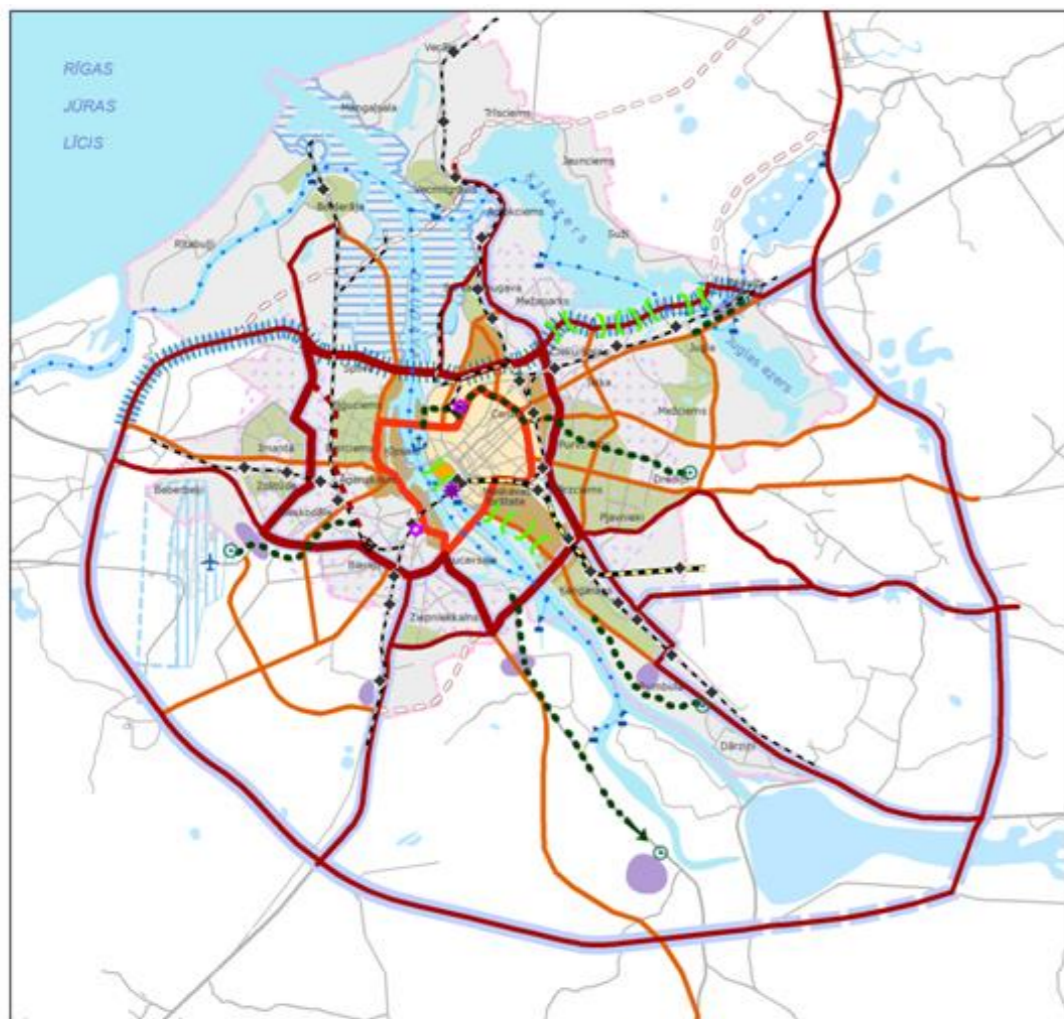
Izmaiņas Transporta infrastruktūras attīstības vadlīnijas

Izmaiņas:

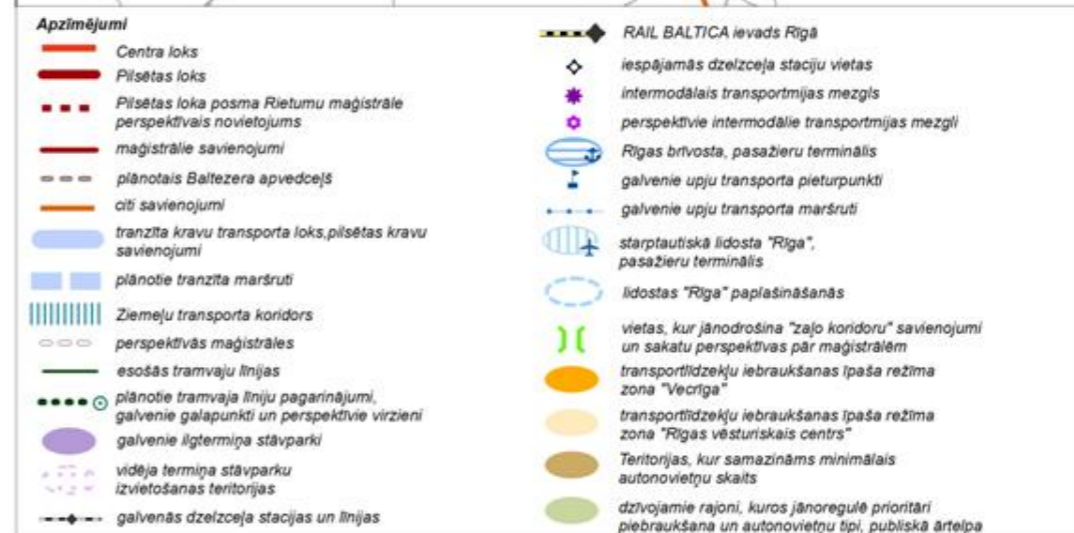
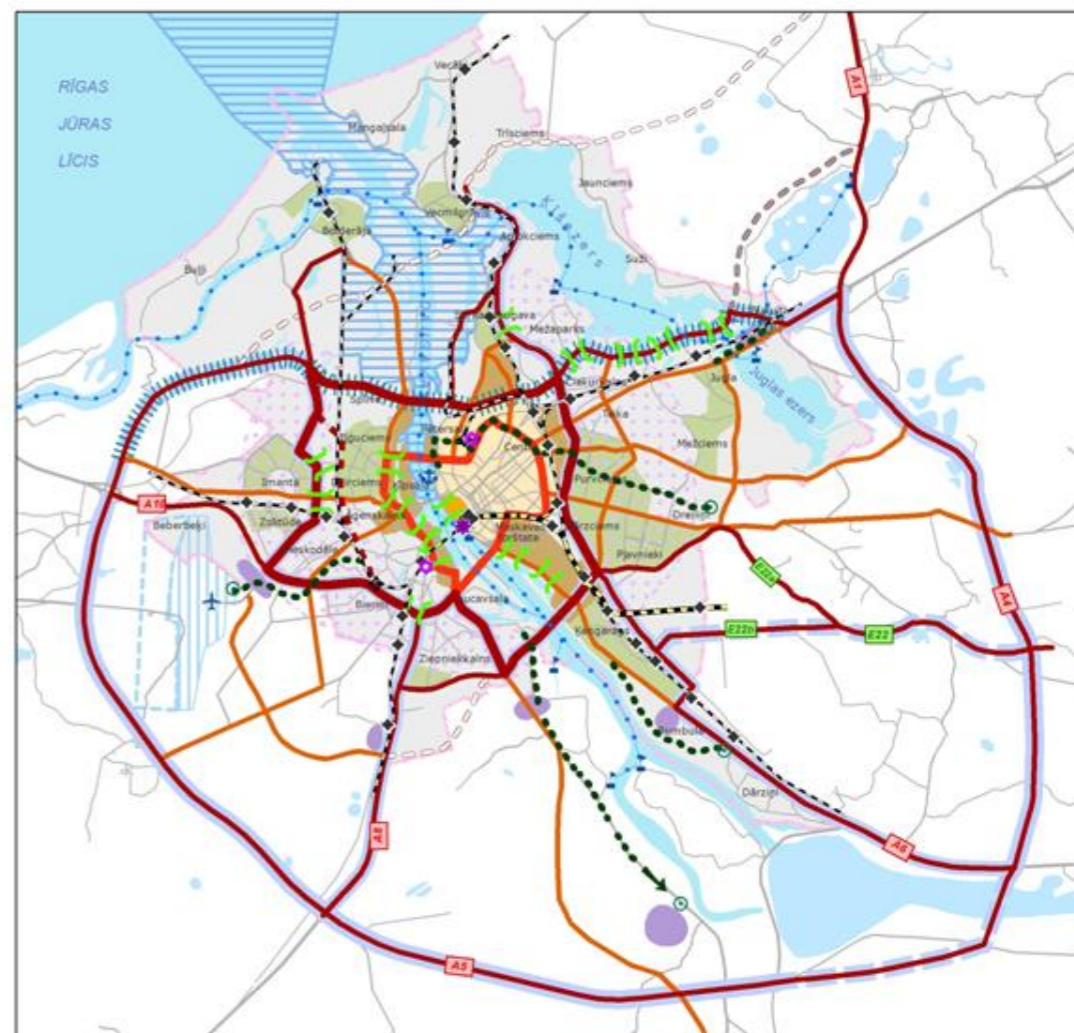
- Grafiskā daļā nelieli uzlabojumi:
- Salikta ceļu numerācija
- Skatu koridori pār maģistrālēm savietoti ar zaļajiem koridoriem
- Terminoloģija

Izmaiņas Transporta infrastruktūras attīstības vadlīnijās

Projekts 2013



Pilnveidotais projekts 2014





Izmaiņas Inženierinfrastruktūras attīstības vadlīnijās

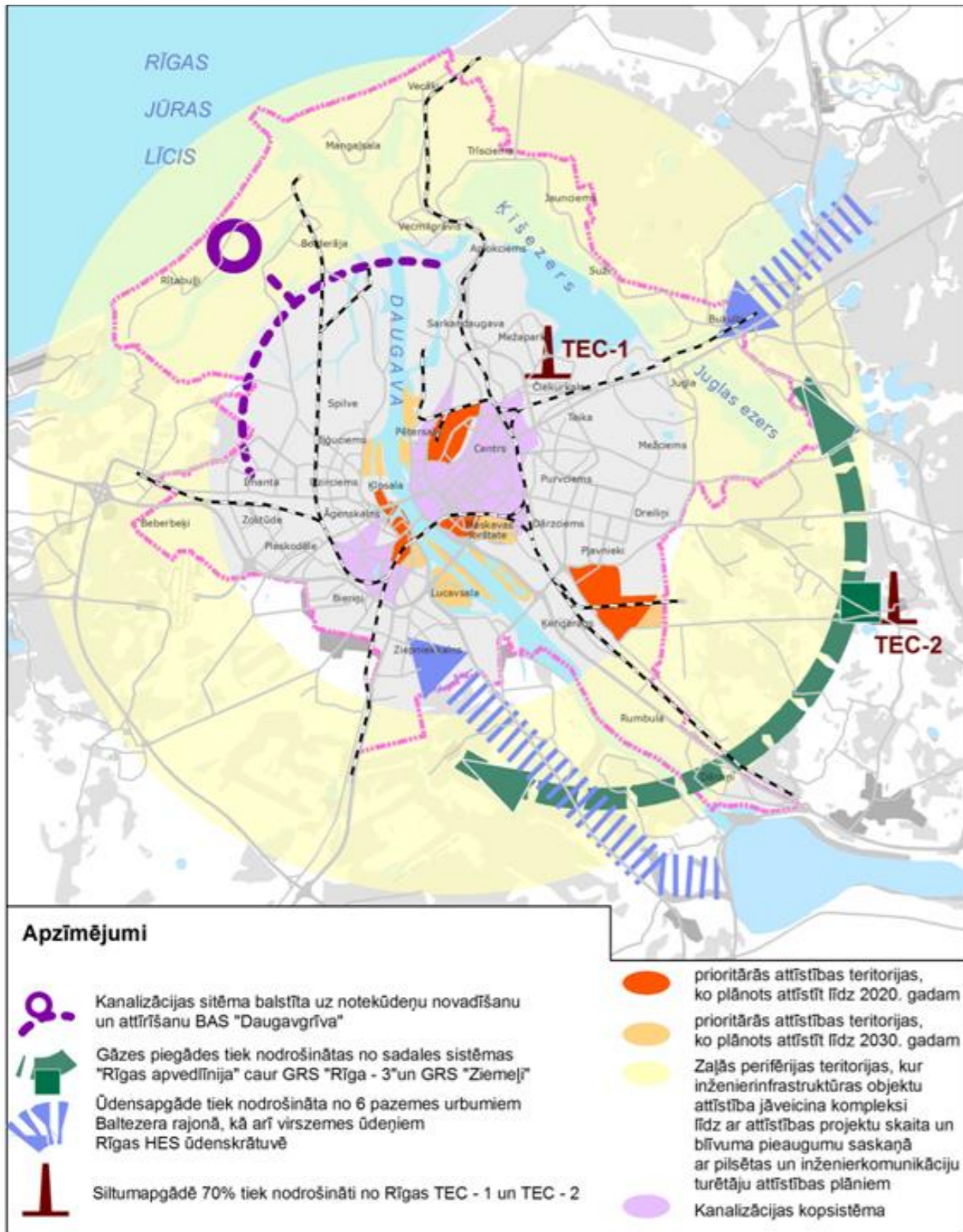
- Papildināts ar sadaļu Informācijas un komunikāciju tehnoloģijas
- Teksta korekcijas

Grafiskā daļā:

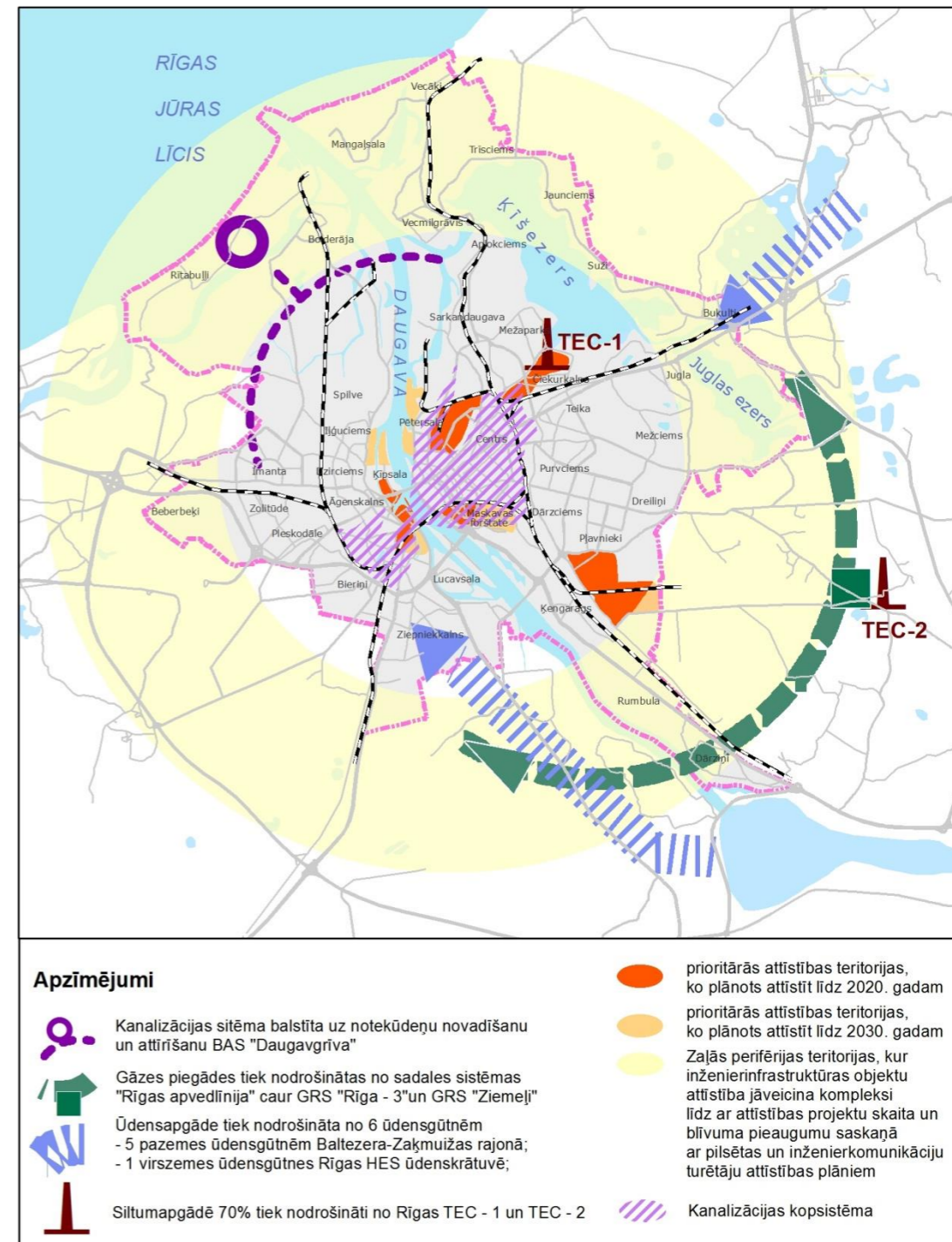
- Precizēti apzīmējumi SIA «Rīgas ūdens» infrastruktūrai
- Parādīta kanalizācijas kopsistēma

Izmaiņas Inženierinfrastruktūras attīstības vadlīnijās

Projekts 2013



Pilnveidotais projekts 2014





Izmaiņas Dabas teritoriju attīstības vadlīnijās

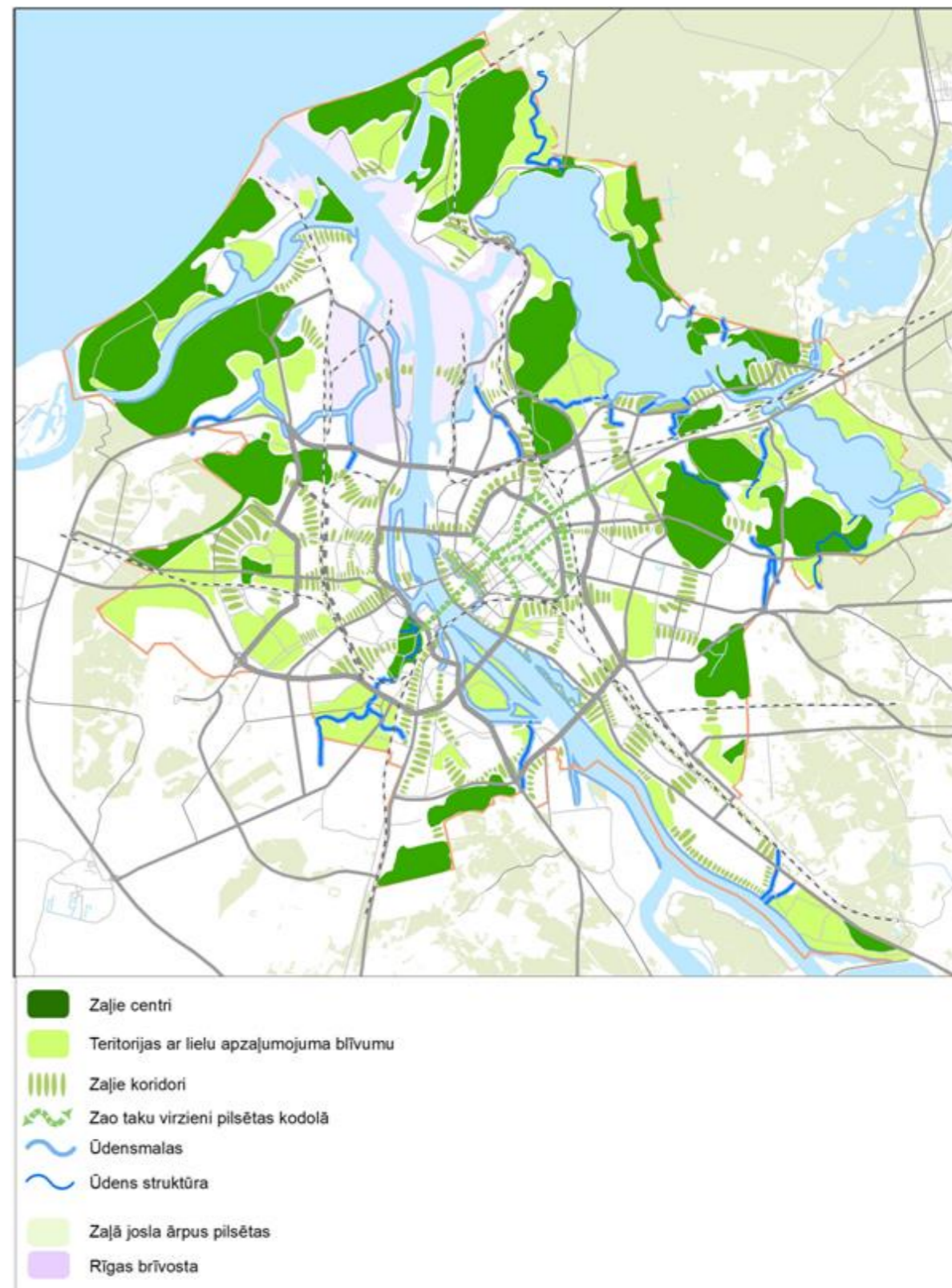
- Vienkāršota karte
- Redakcionāli uzlaboti formulējumi un principi

Izmaiņas Dabas teritoriju attīstības vadlīnijās

Projekts 2013



Pilnveidotais projekts 2014





Izmaiņas Kultūrvēsturiskās un ainavu telpas attīstības vadlīnijās

- Nosaukums mainīts

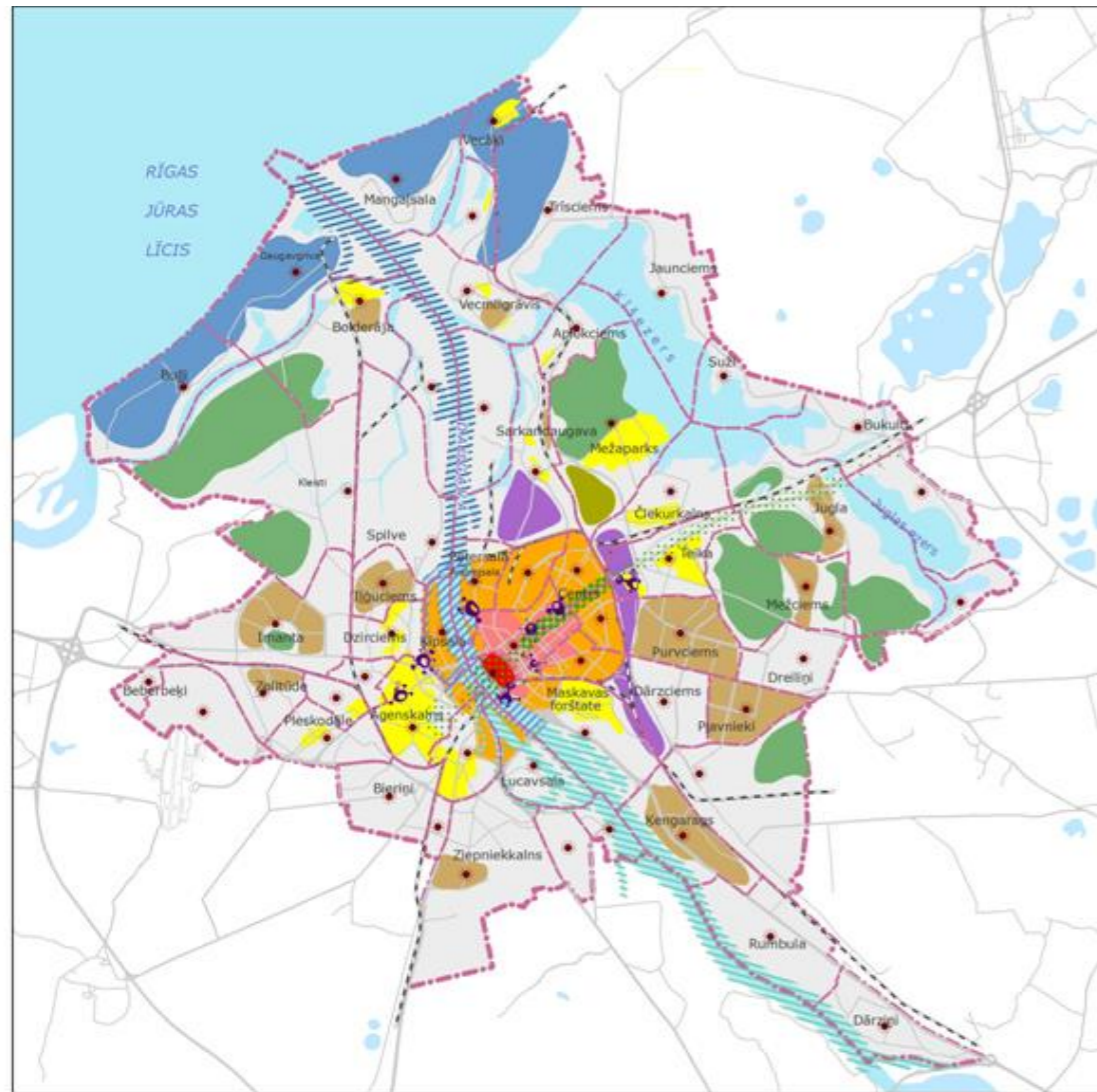
Nozīmīgākās vēsturiskās, kultūras un ainavu telpas

→ Nozīmīgākās kultūrvēsturiskās un ainavu telpas

- Tika paplašinātas Daugavas ūdens telpas krasta virzienā (krasta un ūdens telpa kopēja)
- Izveidota lielo ezeru ainavu telpa
- Redakcionāli labojumi

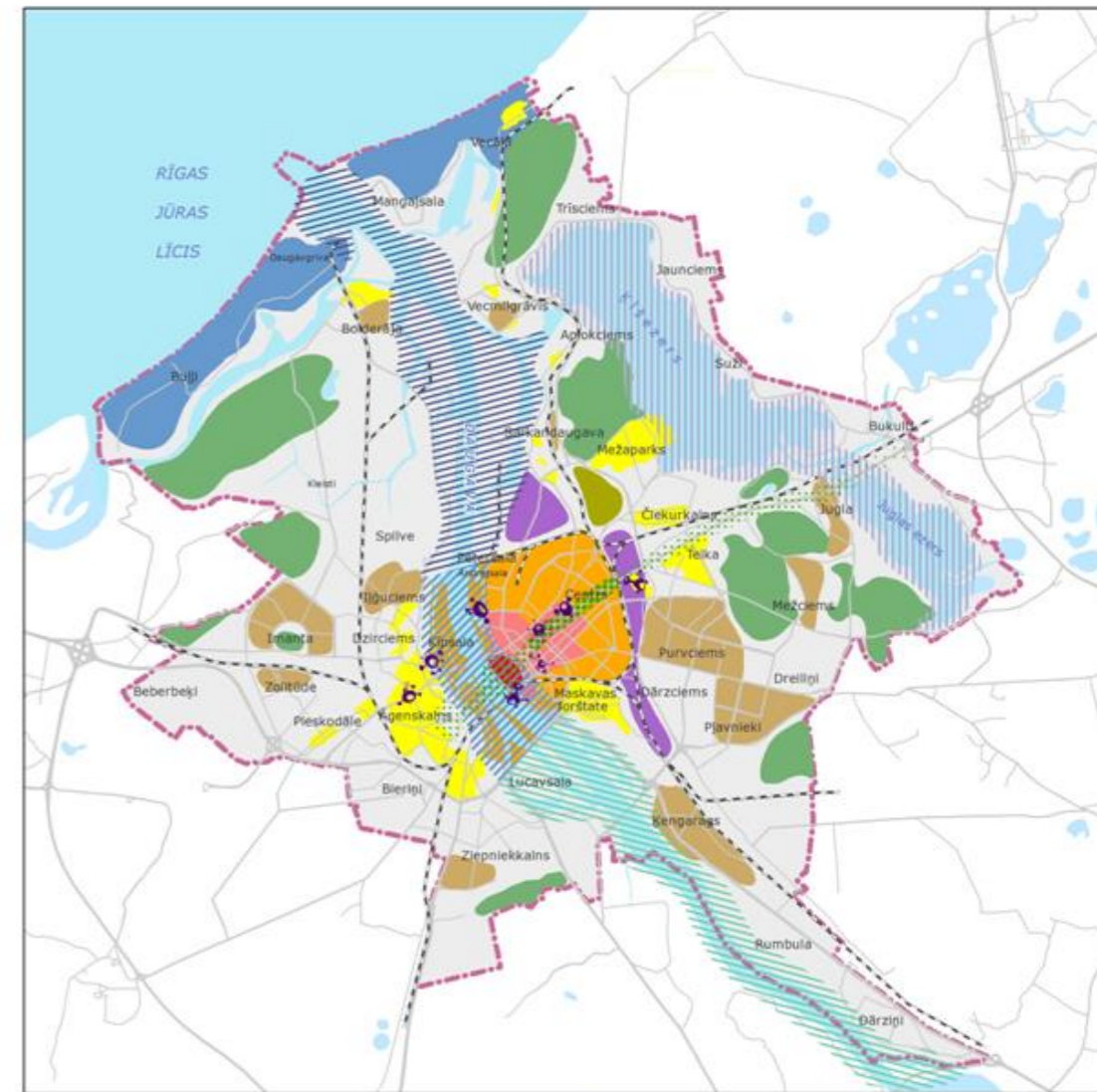
Izmaiņas Kultūrvēsturiskās un ainavu telpas attīstības vadlīnijās

Projekts 2013



- Apzīmējumi**
- Vecpilsēta
 - UNESCO pasaules mantojuma sarakstā iekļautais Rīgas vēsturiskais centrs
 - Rīgas vēsturiskā centra aizsardzības zona
 - apbūves aizsardzības zonas
 - lielmēroga mikrorajonu apbūve
 - vēsturiskās industriālās teritorijas ap pilsētas centra dzelzceļa loku
 - piejūras ainavu telpa
 - mežaparki
 - meža kapsētu ainava
 - Brīvības ielas ass ainava
 - ▨ Rīgas centra Daugavas telpa
 - ▨ Daugavas rekreatīvā pilsētvides ainavu telpa
 - ▨ Daugavas ostas ainavu telpa
 - apkaimju centri
 - radošie kvartāli
 - Rīgas robeža
 - apkaimju robežas

Pilnveidotais projekts 2014



- Apzīmējumi**
- Vecpilsēta
 - UNESCO pasaules mantojuma sarakstā iekļautais Rīgas vēsturiskais centrs
 - Rīgas vēsturiskā centra aizsardzības zona
 - apbūves aizsardzības zonas
 - lielmēroga mikrorajonu apbūve
 - vēsturiskās industriālās teritorijas ap pilsētas centra dzelzceļa loku
 - piejūras ainavu telpa
 - lielākie mežu masīvi un mežaparki
 - meža kapsētu ainava
 - Brīvības ielas ass ainava
 - ▨ Rīgas centra Daugavas telpa
 - ▨ Daugavas rekreatīvā pilsētvides ainavu telpa
 - ▨ Daugavas ostas ainavu telpa
 - ▨ Lielu ezeru ainavu telpa
 - apkaimju centri
 - radošie kvartāli
 - Rīgas robeža

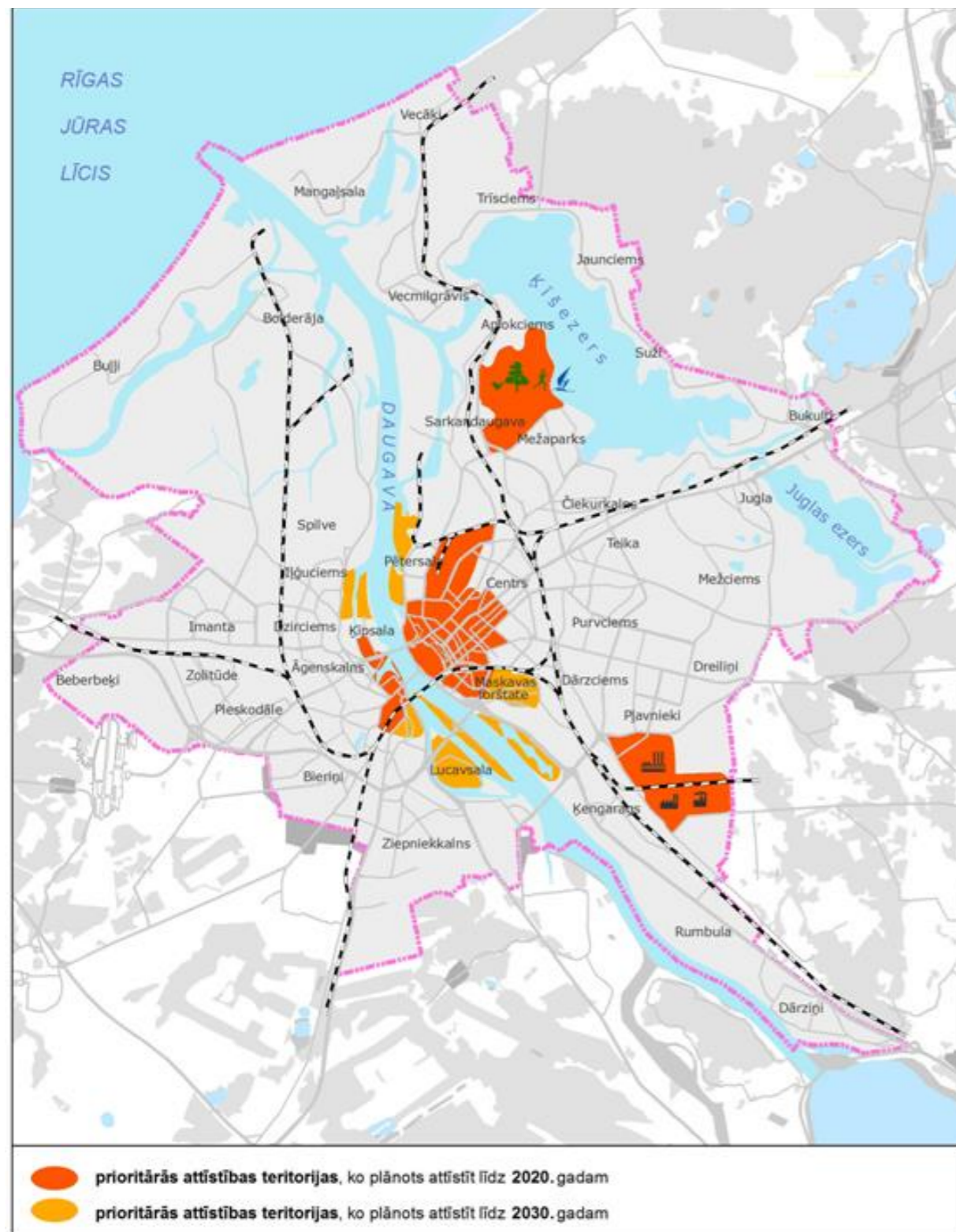


Izmaiņas Prioritārās attīstības teritorijās Rīgas pilsētā

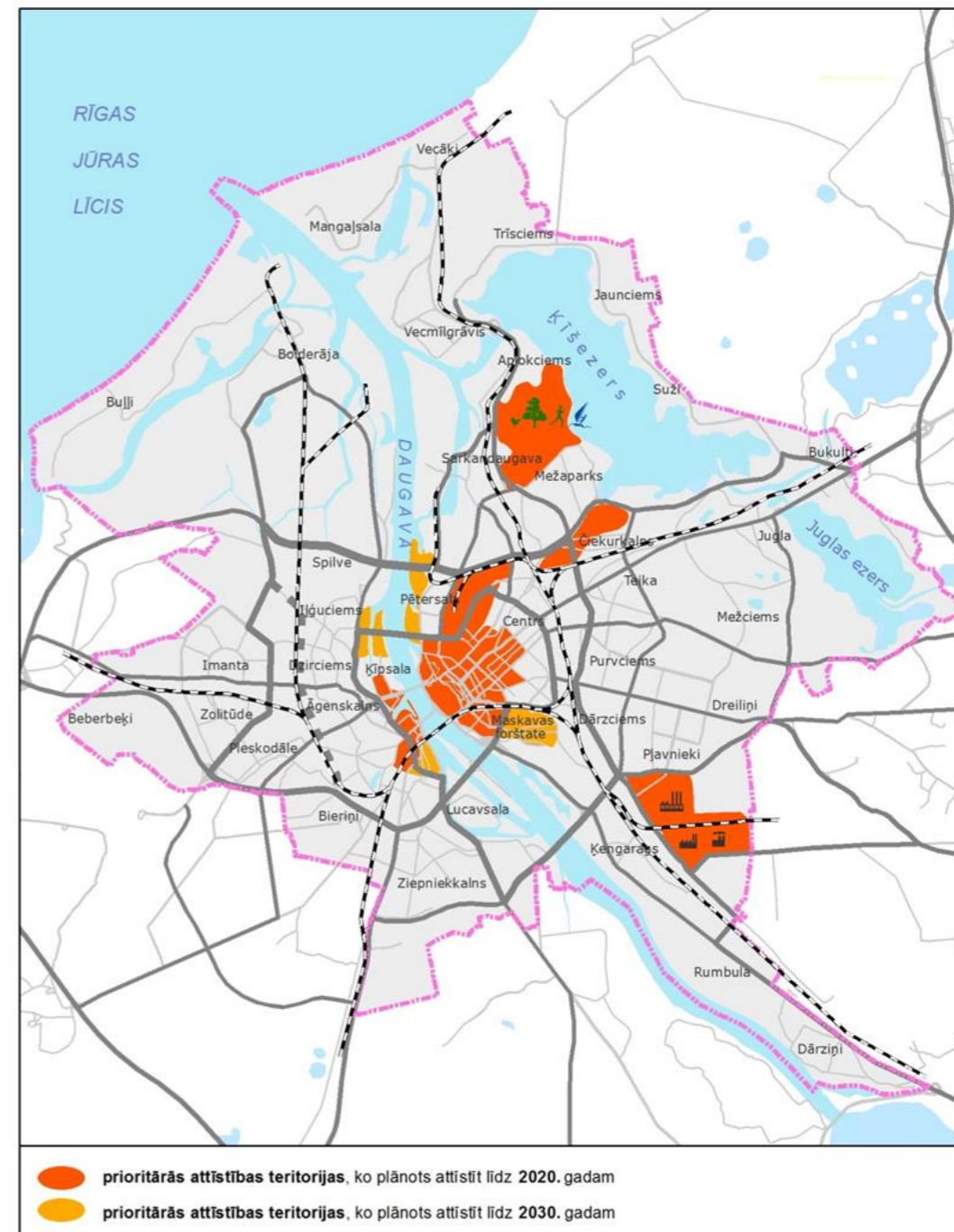
- Jauna teritorija: Ezerparks (atrodas pie ZK, pieguļ centram)

Izmaiņas Prioritārās attīstības teritorijās Rīgas pilsētā

Projekts 2013



Pilnveidotais projekts 2014





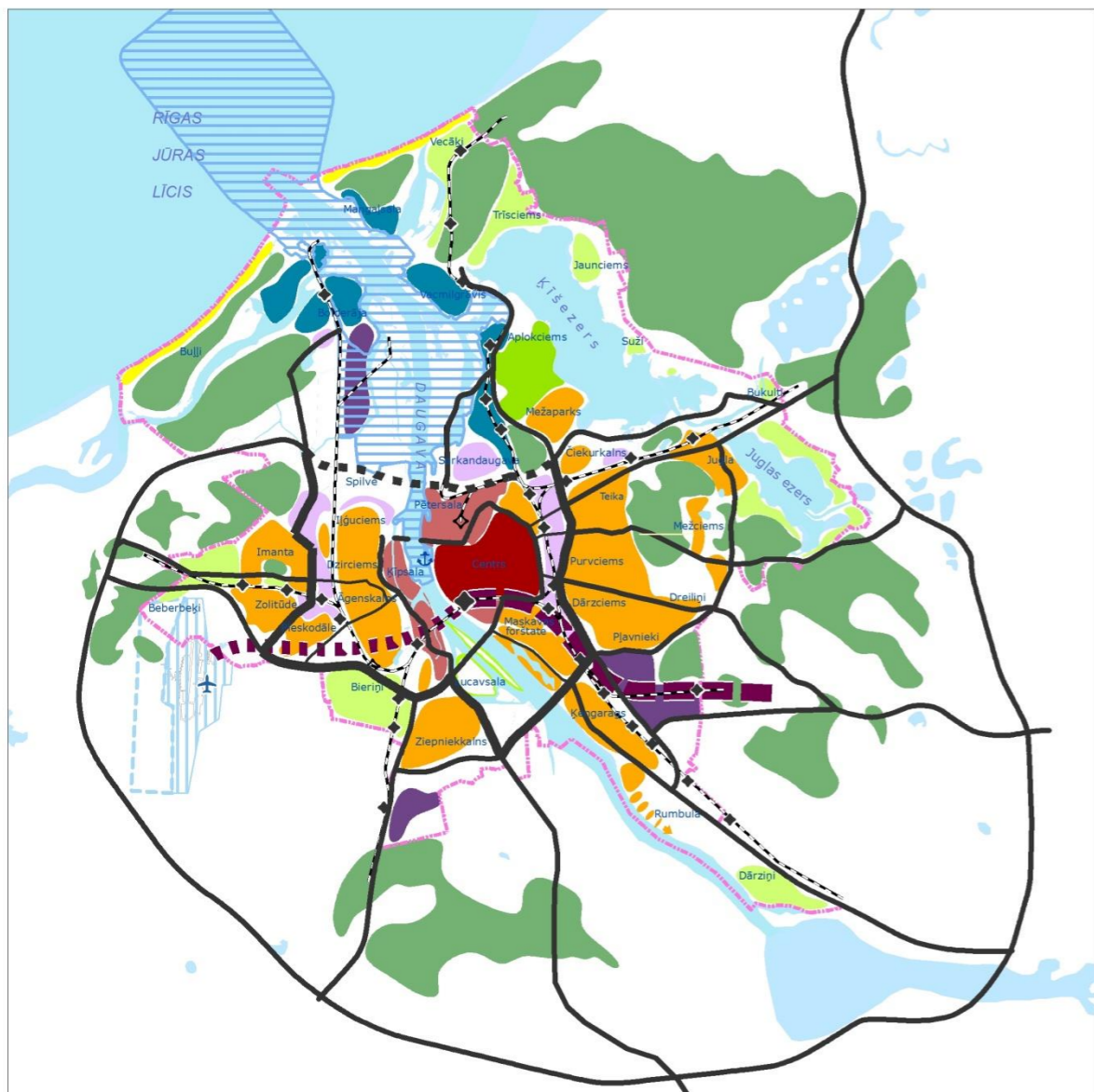
Izmaiņas Rīgas pilsētas Struktūrplānā

- Jauna teritorija: Ezerparks (atrodas pie ZK, pieguļ centram)

Izmaiņas Rīgas pilsētas Struktūrplānā

Projekts 2013

Pilnveidotais projekts 2014



Apzīmējumi

- pilsētas kodols
- prioritāri attīstāmās teritorijas
- prioritāri revitalizējamās apkaimes
- revitalizējamās dzīvojamās apkaimes
- savrupmāju teritorijas
- revitalizējamā rekreācijas teritorija
- pludmales rekreācijas teritorijas
- zaļie centri
- galvenie ražošanas centri
- ražošanas teritorijas
- stratēģiskās rezerves teritorijas
- transporta sistēma
- iespējamie Daugavas šķērsojumi
- Rail Baltic un savienojums ar starptautisko lidostu "Rīga"
- Rīgas brīvosta, pasažieru terminālis
- starptautiskā lidosta "Rīga", pasažieru terminālis
- lidostas "Rīga" paplašināšanās

Apzīmējumi

- pilsētas kodols
- prioritāri attīstāmās teritorijas
- prioritāri revitalizējamās apkaimes
- revitalizējamās dzīvojamās apkaimes
- savrupmāju teritorijas
- revitalizējamā rekreācijas teritorija
- pludmales rekreācijas teritorijas
- zaļie centri
- galvenie ražošanas centri
- ražošanas teritorijas
- transporta sistēma
- iespējamie Daugavas šķērsojumi
- "Rail Baltica" un savienojums ar starptautisko lidostu "Rīga"
- Rīgas brīvosta, pasažieru terminālis
- starptautiskā lidosta "Rīga", pasažieru terminālis
- starptautiskās lidostas "Rīga" paplašināšanās



Galvenās izmaiņas Attīstības programmā

- Indikatori (NO₂, veselības sadaļā, elektromobiļu izmantošana pašvaldības tehniskajos dienestos)
- Prioritārās apkaimes (rotaļlaukumi Dreiliņos, Troksnis Kundziņsalā, elektroapgādei papildinātas esošās elektrolīnijas)
- Apraksti, stiprās puses un trūkumi
- Viedie risinājumi
- Korekcijas rīcības plānā:
- Āra (nesegto) slidotavu izveidošana
- Energoefektivitātei (mājokļa RV)
- Miera ielas attīstības projekts
- Brauktuves un ietves rekonstrukcija posmā no Zaķusalas krastmalas 1 līdz Zaķusalas krastmalai 3
- Multimodālā transporta mezgla izbūve Torņakalnā
- Dzelzavas ielas izbūve (no Ulbrokas ielas līdz Juglas ielai)
- Elektromobiļu izmantošanas palielināšana pašvaldības tehniskajos dienestos
- Ūdeņraža tehnoloģiju un kurināmā elementu izmantošana pilsētas sabiedriskajā transportā
- Rīgas gaisa kvalitātes uzlabošanas rīcības programmas 2016.-2020.gadam izstrāde
- Atbilstoši ostas attīstības plāniem
- Labiekārtošanas pasākumi pieostas apkaimēs
- Valsts projekti: Akustiskās koncertzāles izveide, Laikmetīgā mākslas muzeja izveide
- Korekcijas investīciju plānā (precizēts 31 projekts, 49 jauni projekti (g.k. RG, ĪD, PAD), izņemti/pārlikti uz citu periodu 26 projekti (RG, PAD)). Pieaugums par € 467 milj. Kopējā summa € 1 543 milj.



Galvenās izmaiņas Pašreizējās situācijas raksturojumā

Papildināti apraksti :

- Kultūrvēsturiskais mantojums papildināts ar aprakstu par UNESCO
- Zinātne un inovācijas (Inovāciju centra izveide Zaķusalā)
- Pie gaisa kvalitātes 2013.gads
- Vides troksnis
- Pievienota satiksmes intensitāte uz Daugavu šķērsojošiem tiltiem
- Labota papildināti apraksti: ūdensapgāde, kopsistēmas kanalizācija
- SVID analīze

Paldies!



RĪGAS DOME

Rīgas ilgtermiņa attīstības stratēģijas līdz 2030.gadam un Rīgas attīstības programmas 2014.-
2020.gadam izstrādes

Vadības darba grupas VI sanāksme 15.04.2014.