











REKOMENDĒJAMĀIS APBŪVES RAKSTURS

-  slēgta perimetrāla apbūve, fasādes garums ne garāks kā ielas frontē esošajai vēsturiskajai apbūvei
-  daļēji atvērta perimetrāla apbūve, fasādes garums ne garāks kā ielas frontē esošajai vēsturiskajai apbūvei
-  atvērta perimetrāla apbūve, fasādes garums ne garāks kā ielas frontē esošajai vēsturiskajai apbūvei
-  atvērta perimetrāla apbūve, fasādes garums mazāks kā gruntsgabala platums un ne garāks kā ielas frontē esošajai vēsturiskajai apbūvei
-  brīvs plānojums

BŪVLAIDES

-  iedibinātā būvlaide gar ielas sarkanā līniju
-  3 m atkāpe no ielas sarkanās līnijas
-  5 m atkāpe no ielas sarkanās līnijas
-  2-6 m atkāpe no ielas sarkanās līnijas
-  10 m atkāpe no ielas sarkanās līnijas

APZĪMĒJUMI

-  esošā apbūves aizsardzības zonas robeža
-  jaunā apbūves aizsardzības zonas robeža
-  teritorija ar vēsturiskajai zonai neatbilstošu apbūves raksturu, būvumu un/vai stāvu skaitu
-  parki, svēti, kapsētas, apstādījumi, dabas teritorijas

TORŅKALNA
APBŪVES AIZSARDZĪBAS ZONA

GR.VADĪTAIS D.LĒVALDE
IZP. AUTORS Z.BIKŠE
IZSTRĀDĀJA Z.BIKŠE 12.2013

REKOMENDĒJAMĀIS
APBŪVES RAKSTURS
UN BŪVLAIDES

STADIJA LAPA 11-03
MĒROGS 1:5000

